

## 2 Analytická část

Tato kapitola se zabývá geografickou analýzou obce Hoříčky. Jedná se především o analýzu regionální geografie (popis území) a socioekonomické geografie (obyvatelstvo, hospodářství apod.). Analytická část je rozdělena do čtyř dílčích částí. První dílčí část se zabývá charakteristikou obce, druhá zhodnocením dotazníkového šetření, třetí vyhodnocením veřejného projednávání a čtvrtá východisky pro návrhovou část.

### 2.1 Charakteristika obce Hoříčky

Charakteristika obce je rozčleněna na sedm hlavních oblastí – území, obyvatelstvo, hospodářství, infrastruktura, vybavenost obce, životní prostředí a správa obce. Každá tato oblast se zabývá dílčí charakteristikou obce Hoříčky, která tematicky s danou oblastí souvisí.

#### 2.1.1 Území

##### 2.1.1.1 Geografická poloha

Obec Hoříčky se nachází ve východních Čechách. V rámci územního členění je součástí Královéhradeckého kraje a v rámci kraje patří územně do okresu Náchod, kde se rozkládá v jeho západní části (obrázek 1). Zeměpisné souřadnice obce jsou 50° 26' 41" severní šířky a 15° 59' 37" východní délky.

Z pohledu správního spadala obec do konce roku 2002 pod okres Náchod, od roku 2003 v souvislosti se zrušením okresních úřadů spadá obec ze správního hlediska pod správní obvod obce s rozšířenou působností (SO ORP) Náchod. Funkci pověřeného obecního úřadu (POÚ) zajišťuje pro území obce město Česká Skalice.

Další důležité úřady jsou obyvatelům k dispozici v následujících městech:

Stavební úřad – Česká Skalice

Finanční úřad – Náchod

Matriční úřad – Hoříčky

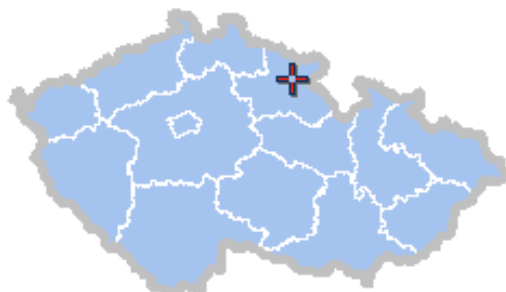
Katastrální úřad – Náchod

OSSZ – Náchod

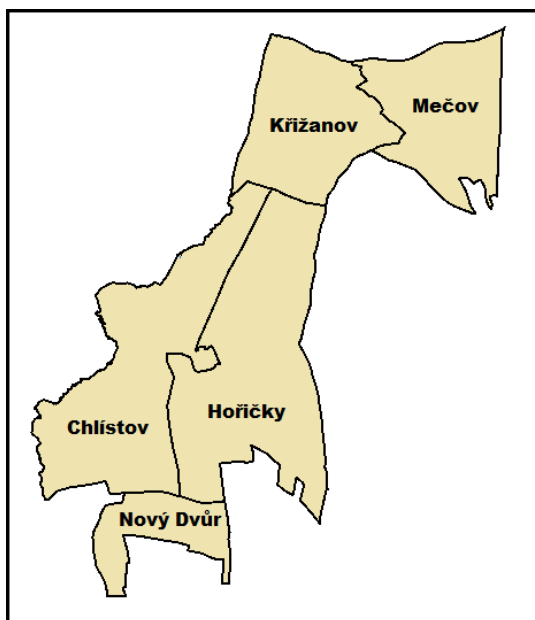
Živnostenský úřad – Náchod



Obrázek 1 Geografická poloha obce Hoříčky a její členění



Zdroj: [www.risy.cz](http://www.risy.cz)



Zdroj: [www.mikroregionupa.cz](http://www.mikroregionupa.cz)

## SO ORP NÁCHOD

k 1. 1. 2016

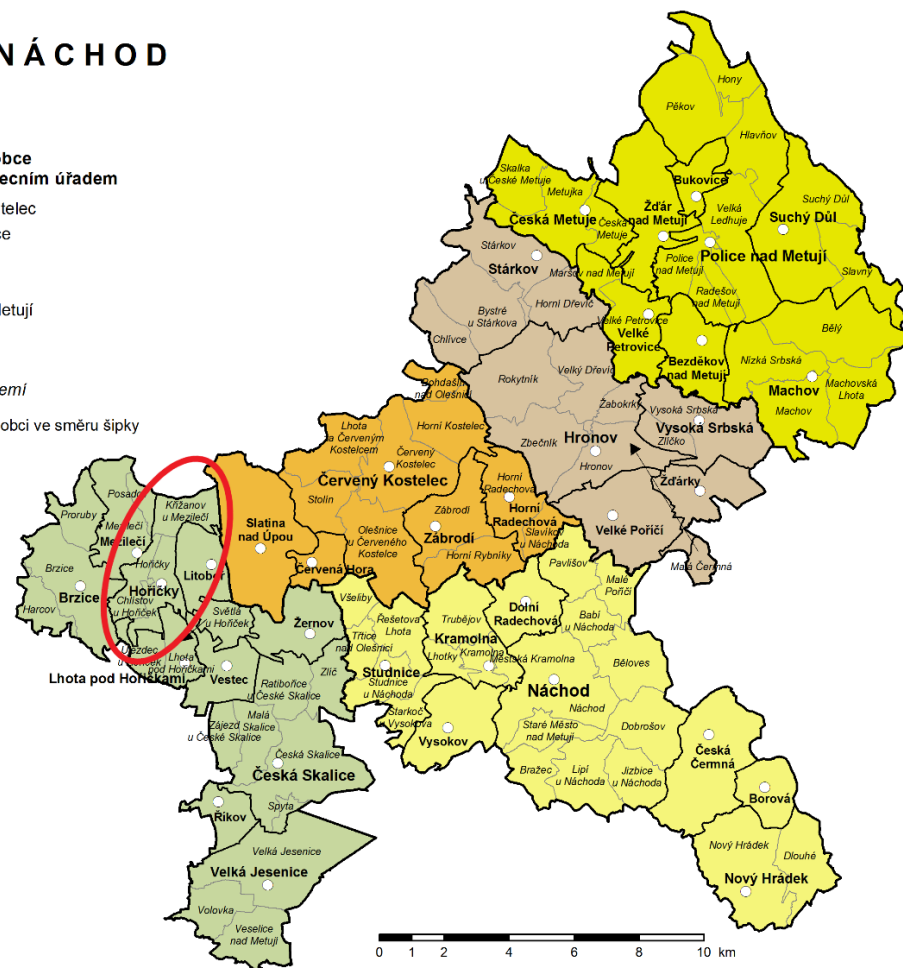
Správní obvod obce  
s pověřeným obecním úřadem

- Červený Kostelec
- Česká Skalice
- Hronov
- Náchod
- Police nad Metují

— obec

— katastrální území

➔ území náleží k obci ve směru šípky



Evropská unie  
Evropský sociální fond  
Operační program Zaměstnanost



### 2.1.1.2 Členění obce a základní informace o obci

Území obce se skládá ze pěti částí<sup>1</sup> - Hoříček, Chlístova, Křížanova, Mečova a Nového Dvora. Celková rozloha obce je 666 ha a skládá se celkem ze tří katastrálních území (k.ú.) – Hoříčky (260 ha), Křížanov u Mezilečí (221 ha) a Chlístov u Hoříček (184 ha)<sup>2</sup>. K 1. 1. 2018 zde žilo 551 trvale bydlících obyvatel<sup>3</sup>, z toho 276 mužů a 275 žen. Obec se skládá z pěti základních sídelních jednotek (ZSJ)<sup>4</sup>: Hoříčky, Chlístov, Křížanov, Mečov, Nový Dvůr. Skladebnost jednotlivých druhů jednotek je znázorněna v tabulce 1.

Tabulka 1 Skladebnost správní, technické, evidenční a sídelní struktury v rámci obce Hoříčky

Název obce	Část obce	Název katastrálního území	Název základní sídelní jednotky
Hoříčky	Hoříčky	Hoříčky	Hoříčky
	Chlístov	Chlístov u Hoříček	Chlístov
	Křížanov	Křížanov u Mezilečí	Křížanov
	Mečov		Mečov
	Nový Dvůr	Hoříčky	Nový Dvůr

**Zdroj:** Internetové stránky Územně identifikačního registru České republiky (ČR) <http://www.uir.cz/>

Z pohledu pro obec významných spádových sídel je nejbližší Česká Skalice (8 km), Úpice (11 km) a Červený Kostelec (11 km). Krajské město Hradec Králové je od obce vzdáleno 35 km.

Znak obce (obrázek 2) je tvořen těmito symboly: V zeleném štítě nad stříbrnou horou doleva obrácená rozkřídlená stříbrná holubice se zlatou zbrojí a zlatou pětilistou ratolestí v zobáku, provázená pod levým křídlem stříbrným křížem.

Vlajku obce tvoří tyto symboly: List tvoří dva vodorovné pruhy, zelený a vypouklý bílý sahající do sedmi desetin šířky listu, v poměru 4 : 1. V zeleném pruhu k vlajícimu okraji listu obrácená bílá rozkřídlená holubice se žlutou zbrojí a žlutou pětilistou ratolestí v zobáku, provázená pod levým křídlem bílým křížem. Poměr šířky k délce listu je 2 : 3.

Znak a vlajka obce Hoříčky byly vytvořeny 18. května 2012.

<sup>1</sup> Část obce je evidenční jednotka vytvářená budovami s čísly popisnými a čísly evidenčními přidělenými v jedné číselné řadě, která leží v jednom souvislém území (§27, odst. 2 zákona č. 128/2000 Sb., o obcích).

<sup>2</sup> Zdroj: Internetové stránky Českého úřadu zeměměřického a katastrálního <http://www.cuzk.cz/>

<sup>3</sup> Zdroj: Údaje poskytnuté Obecním úřadem v Hoříčkách.

<sup>4</sup> Základní sídelní jednotky jsou územní jednotky, které jsou skladebné (spolu se svými díly) jak do správní (obce), tak do technické (katastrální území), evidenční (části obcí) i sídelní struktury a z toho důvodu mají velký význam pro prostorovou identifikaci (jako základní číselník, z něhož se odvozují kódy dalších prostorových jednotek) a také při přípravě a vyhodnocování sčítání lidu. ZSJ mají své územní vymezení, kterým beze zbytku vyplňují obce. Zdroj: Územně identifikační registr ČR, dostupné z: <http://www.uir.cz/>



Obrázek 2 Znak a vlajka obce Hoříčky



Zdroj: <https://rekos.psp.cz/detail-symbolu/id/0ca90701-9521-4bec-aba1-44517f7ed556>

### 2.1.1.3 Ráz krajiny a přírodní prostředí

Zařazení obce z pohledu geomorfologického členění shrnuje následující schéma:

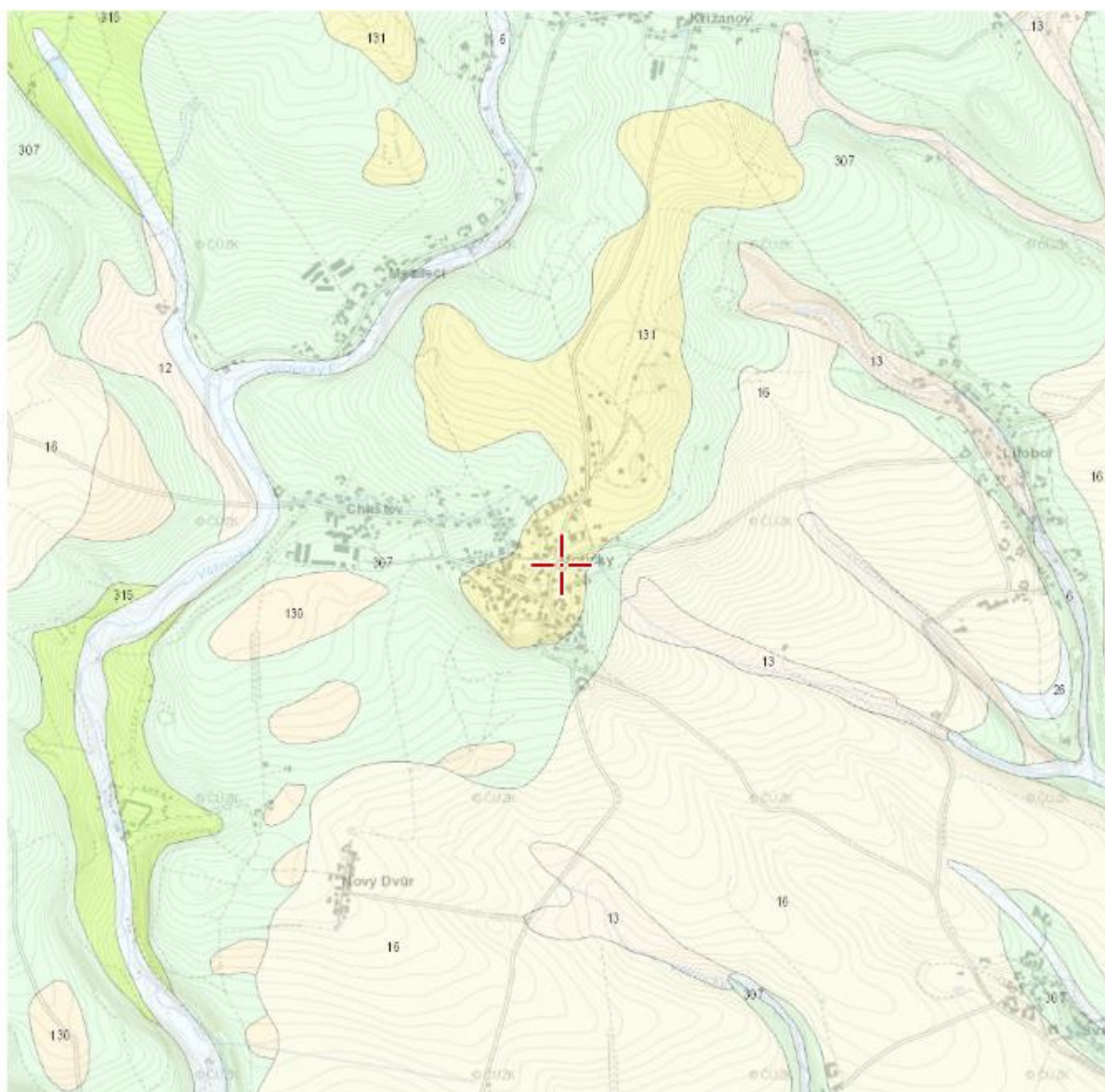
Schéma 1 Geomorfologické členění obce

Provincie	Česká vysočina
Subprovincie	Krkonoško-jesenická soustava
Oblast	Krkonošská oblast
Celek	Krkonošské podhůří
Podcelek	Zvičinsko-kocléřovský hřbet
Okrsek	Kocléřovský hřbet

Geologické složení území obce ukazuje následující obrázek:



Obrázek 3 Geologické složení území obce



Zdroj: [http://www.geology.cz/app/ciselniky/lokalizace/show\\_map.php?mapa=g50&y=626600&x=1017700&s=1](http://www.geology.cz/app/ciselniky/lokalizace/show_map.php?mapa=g50&y=626600&x=1017700&s=1)

Zastoupeny jsou horniny z období kenozoika a mezozoika.

Z období kenozoika zde můžeme nalézt:

#### **kvartér**

nivní sediment – v grafice č. 6

písčito-hlinitý až hlinito-písčitý sediment – v grafice č. 12

kamenitý až hlinito-kamenitý sediment – v grafice č. 13

spraš a sprašová hlína – v grafice č. 16



písek a štěrk – v grafice č. 26

### **neogén**

štěrky, písčité štěrky, písek s vložkami jílu – v grafice č. 130

písčité štěrky a písky, ojediněle s bloky křemenných pískovců a vložkami jílu – v grafice č. 131

Z období mezozoika zde můžeme nalézt:

### **křída**

písčité slínovce až jílovce spongilitické, místy silicifikované (opuky) – v grafice č. 307

pískovce křemenné, jílovité, glaukonitické – v grafice č. 315

Nejvyšším vrcholem na území obce je bod Na Příčnici s nadmořskou výškou 484 m. Dalším významným vrcholem je Vysoký Tábor – 454 m. n. m.

Na území obce Hoříčky se nenachází žádná důlní díla ani poddolované plochy. Jedno poddolované území se nachází v těsném sousedství katastrální hranice Hoříčky – Brzice, a to z období do 19. století, kdy se zde pravděpodobně těžilo černé uhlí.

Prakticky jediným významnějším tokem na území obce je Válovický potok, pramenící nedaleko Prorub (místní část sousedních Brzic), který se následně u Velkého Třebešova vlévá do Úpy. Celková délka toku je 11,4 km a plocha povodí je 22,6 km<sup>2</sup>.

V katastrálním území Křižanov pak výtokem z místního rybníka vzniká ještě potok Slatinský. Ten je napájen bezejmenným tokem z Mečova a rovněž se vlévá do Úpy.

Na území obce se dále nachází několik menších toků.

#### Katastrální území Hoříčky

Bezejmenný tok, ID 10167674 (Povodí Labe)

Bezejmenný tok, ID 10167606 (Povodí Labe)

#### Katastrální území Křižanov u Mezilečí

Na hranici pramení bezejmenný tok, ID 10167573 (Lesy ČR)

Bezejmenný tok, ID 10167599 (Povodí Labe)

Bezejmenný tok, ID 10167598 (Povodí Labe), vlévá se do Slatinského potoka

Slatinský potok, ID 10167596 (Povodí Labe)



Katastrální území Chlístov u Hoříček

Bezejmenný tok, ID 10167672 (Povodí Labe)

Bezejmenný tok, ID 10167674 (Povodí Labe)

Na území obce se nenachází žádná studánka, nalezneme zde však několik menších vodních ploch. Dvě se nacházejí v místní části Mečov, jedna v místní části Křižanov, jedna v místní části Chlístov a tři v lokalitě Nový Dvůr. Jedná se o menší rybníčky.

Z klimatologického hlediska spadá území obce Hoříčky do dvou klimatických oblastí. Většina území leží v mírně teplé podnebné oblasti, pouze malá část obce, konkrétně katastrální území Křižanov u Mezilečí, místní část Mečov leží v chladné podnebné oblasti.

Mírně teplá podnebná oblast se vyznačuje následovně:

Léto je přiměřené s 20–40 letními dny, mírně teplé s průměrnou teplotou 13–15 °C, přiměřené vlhké se srážkami 200–400 mm, 100–140 dny se srážkami většími než 1 mm za den.

Přechodné období je přiměřeně dlouhé se 140–160 mrazovými dny, chladným jarem s průměrnou teplotou 5–7 °C, mírně teplým podzimem s průměrnou teplotou 6–8 °C.

Zima je normálně dlouhá s 50–60 ledovými dny, mírně chladná s průměrnou teplotou -2 °C až -3 °C, přiměřenými srážkami 200–400 mm, přiměřeným trváním sněhové pokrývky 50–80 dnů.

Chladná podnebná oblast se vyznačuje následovně:

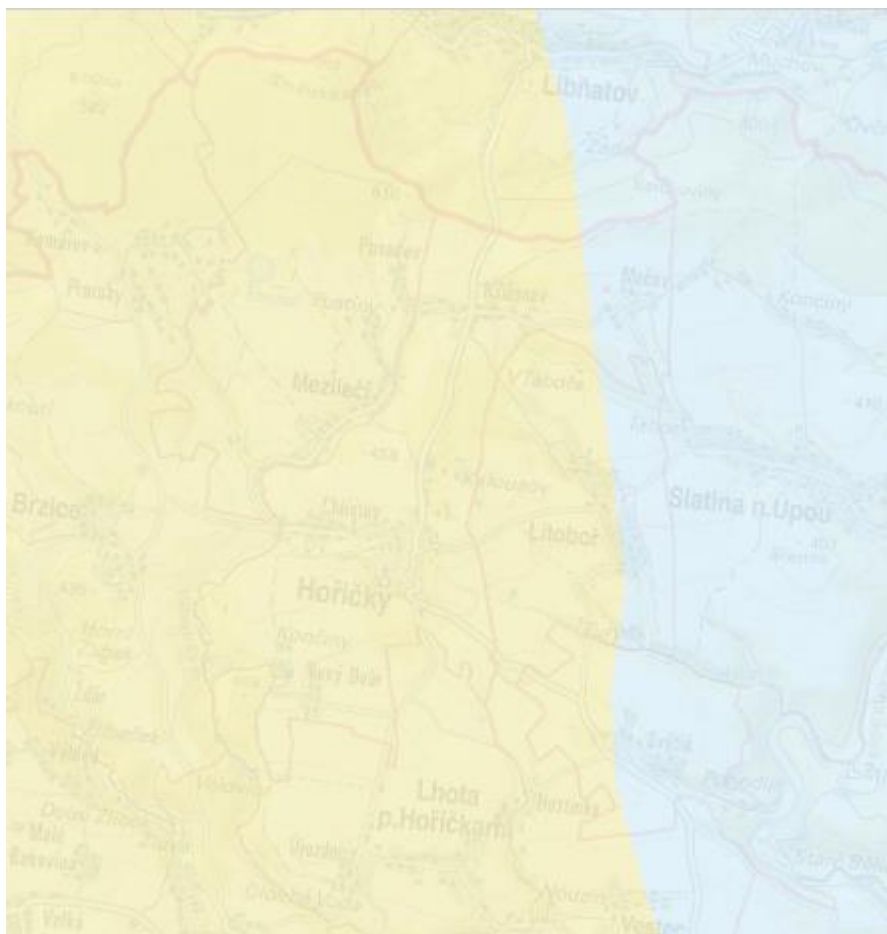
Léto je krátké s 10–20 letními dny, chladné s průměrnou teplotou 12–13 °C, vlhké se srážkami 200–400 mm, s více než 140 dny se srážkami většími než 1 mm za den.

Přechodné období je velmi dlouhé s více než 180 mrazovými dny, velmi chladným jarem s průměrnou teplotou nižší než 3 °C a chladným podzimem s průměrnou teplotou nižší než 4 °C.

Zima je velmi dlouhá s více než 70 ledovými dny, velmi chladná s průměrnou teplotou nižší než -4 °C, bohatými srážkami 300–400 mm a dlouhým trváním sněhové pokrývky – více než 120 dnů.



Obrázek 4 Klimatické oblasti



Zdroj: Internetové stránky Národního geoportálu INSPIRE: [www.geoportal.gov.cz](http://www.geoportal.gov.cz)

Zastoupení fauny a flory je v obci Hoříčky tradiční a odpovídá dalším místům a obcím v oblasti. Typické je hojně zalesnění, přičemž vzhledem k převážně komerčnímu využití lesů převládá smrková monokultura. Část smrkových monokultur byla poškozena v srpnu 2017 větrným jevem derecho, který výrazně zasáhl oblast Hoříček a blízkého okolí. Poměrně velké škody působí i přemnožená srnčí zvěř.

Půda je využívána především k zemědělským účelům, část však zůstává ležet ladem.

V místní části Křižanov byl před lety pozorován úbytek některých rostlinných druhů, např. úpolínu evropského, který zde byl dlouhodobě lokalizován, i dalších bylin.

Na území obce nebyl zaznamenán výskyt žádných vysoce chráněných druhů živočichů a rostlin.

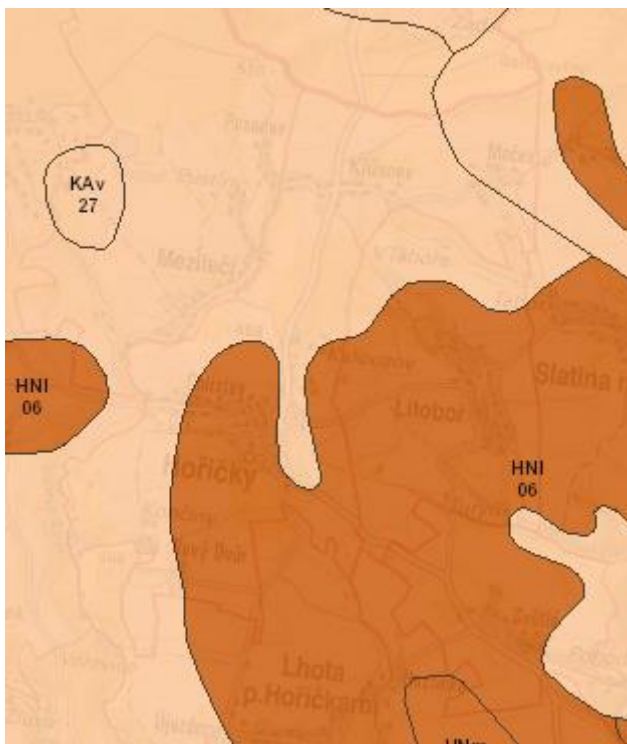
### Pedologie

Z pedologického hlediska jsou na území obce zastoupeny hnědozemě a kambizemě. Rozdělení je vidět na následujícím obrázku. Z něj je vidět, prakticky celé katastrální území Křižanov u Mezilečí je tvořeno kambizeměmi. Hnědozemě zasahují spíše do jižní a východní části území.





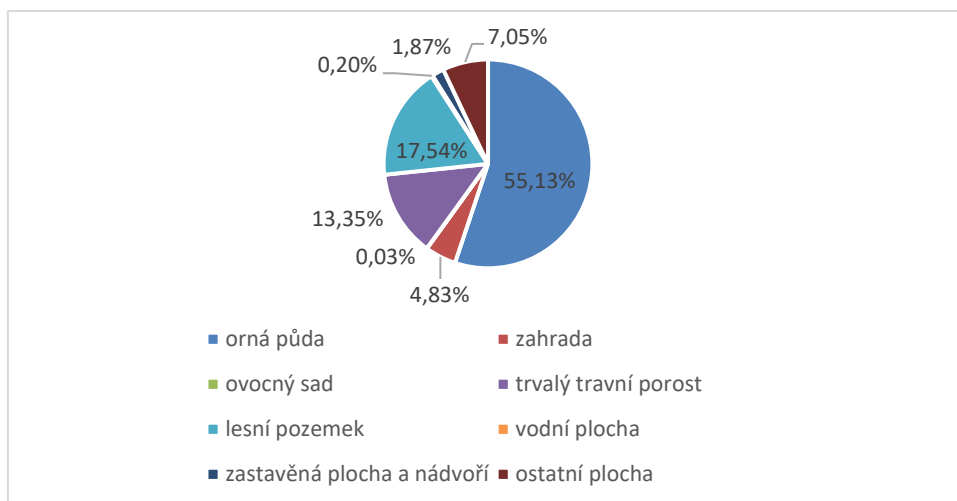
Obrázek 5 Území obce z pedologického hlediska



Zdroj: Internetové stránky Národního geoportálu INSPIRE: [www.geoportal.gov.cz](http://www.geoportal.gov.cz)

Co se týče struktury krajiny, největší zastoupení má orná půda (367 ha, 55 % území obce), následovaná s velkým odstupem lesními pozemky (117 ha, 18 %) a trvalým travním porostem (89 ha, 13 %). Další druhy pozemků jsou svojí výměrou zastoupeny méně – ostatní plocha (47 ha, 7 %), zahrady (32 ha, 5 %), zastavěná plocha (12 ha, 2 %), vodní plocha (1 ha) a ovocné sady.

Graf 1 Struktura druhů pozemků půdního fondu v obci Hoříčky k 31. 12. 2018) (v %)



Zdroj: Aplikace Českého úřadu zeměměřického a katastrálního „Nahlížení do katastru nemovitostí“ <http://nahlizenedokn.cuzk.cz/>



Struktura druhů pozemků půdního fondu podle jednotlivých k.ú. je zobrazena v tabulce 2, kde jsou absolutní hodnoty uvedené v hektarech, a v grafu 2, kde je znázorněno procentuální zastoupení druhů pozemků v jednotlivých k.ú. obce Hoříčky.

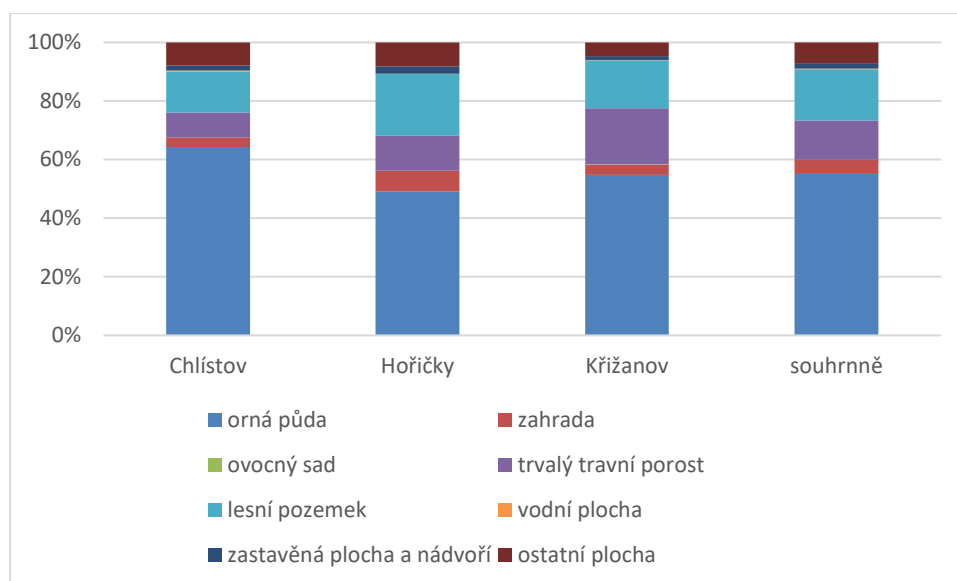
Tabulka 2 Struktura druhů pozemků půdního fondu v obci Hoříčky podle katastrálních území k 31. 12. 2018 (v ha)

Druh pozemku	Katastrální území			Obec Hoříčky celkem
	Chlístov	Hoříčky	Křižanov	
orná půda	118,63	127,05	121,34	367,04
Zahrada	6,02	18,46	7,66	32,14
ovocný sad	0	0	0,21	0,21
trvalý travní porost	15,63	30,95	42,32	88,89
lesní pozemek	25,78	54,6	36,38	116,76
vodní plocha	0,8	0,34	0,15	1,36
zastavěná plocha a nádvoří	3,11	6,47	2,88	12,48
ostatní plocha	14,45	21,05	10,38	46,91
<b>Celkem</b>	<b>184,42</b>	<b>258,92</b>	<b>221,32</b>	<b>665,79</b>

Zdroj: Aplikace Českého úřadu zeměměřického a katastrálního „Nahlížení do katastru nemovitostí“ <http://nahlizenidokn.cuzk.cz/>



Graf 2 Struktura druhů pozemků půdního fondu v obci Hoříčky podle katastrálních území k 31. 12. 2018 (v %)



**Zdroj:** Aplikace Českého úřadu zeměměřického a katastrálního „Nahlížení do katastru nemovitostí“ <http://nahlizenedokn.cuzk.cz/>

#### 2.1.1.4 Základní historie obce a její vliv na současnost

Porovnáme-li první písemnou zmínku o obci a jejích částech, tak nejstarší jsou Hoříčky samotné, o nichž prameny hovoří již v roce 1357. Naopak nejmladší částí obce je Nový Dvůr – první písemka zmínka o něm pochází až z roku 1790. Data prvních písemných zmínek o dalších částech obce jsou uvedena níže.

Hoříčky – 1357

Chlístov – 1400

Křížanov – 1542

Mečov – 1544

Nový Dvůr – 1790

První písemná zmínka z roku 1357 připomíná Hoříčky jako samostatné zboží rytíře Ludgera z Hoříček. Začátkem 15. století byly Hoříčky součástí litobořského panství a později panství rýzmburského.

Později byly až do roku 1848 součástí panství náchodského. Již od 17. století zde fungovala farní škola, Hoříčky byly tzv. katastrální obcí, k níž byly připojeny obce Chlístov, Kalousov, Nový Dvůr a Posadov, které jsou její součástí dodnes. Hoříčky tedy byly větší obcí, kde se soustřeďovaly všechny potřebné služby.



Na počátku 18. století, konkrétně v letech 1714–1715, byl postaven kostel sv. Ducha, který je dodnes dominantou Hoříček. Kostel byl postaven na místě původního gotického kostela. O zhruba sto let později (1825–1829) k němu byla přistavěna zvonice.

Na konci 19. století a začátkem 20. století docházelo k dalšímu rozvoji Hoříček – byla zřízena pětiletá obecní škola, později škola měšťanská, obchody, zdravotnické zařízení, pošta, četnická stanice a záložna.

Zdroj: [www.horicky.cz](http://www.horicky.cz)

## 2.1.2 Obyvatelstvo

### 2.1.2.1 Demografická situace

#### Vývoj počtu obyvatel

Pomocí této charakteristiky lze sledovat, zdali je obec zisková či ztrátová z hlediska počtu obyvatel. Počet obyvatel byl sledován i za jednotlivé místní části obce mezi lety 1869-2018, převážně v intervalech dvaceti let. V letech nejnovějších jsou intervaly kratší (tabulka 3). Tabulka obsahuje i řetězové indexy vývoje počtu obyvatel<sup>5</sup>.

Tabulka 3 Vývoj počtu obyvatel v obci Hoříčky a v jejích jednotlivých místních částech v období 1869-2018

Název místní části	Rok	1869	1890	1910	1930	1950	1970	1991	2001	2011	2020
Hoříčky		475	445	404	349	269	342	326	336	336	
Chlístov		283	251	186	165	94	67	35	49	87	
Křižanov		232	219	166	155	117	95	53	60	60	
Mečov		78	95	72	67	49	24	17	12	14	
Nový Dvůr		71	69	46	44	34	27	28	32	24	
Počet domů		186	191	199	211	227	163	203	225	215	
<b>Obec celkem</b>		<b>1139</b>	<b>1079</b>	<b>874</b>	<b>780</b>	<b>563</b>	<b>555</b>	<b>459</b>	<b>489</b>	<b>521</b>	<b>566</b>
Řetězové indexy vývoje počtu obyvatel (v %)											
Název místní části	Období	1890 / 1869	1910 / 1890	1930 / 1910	1950 / 1930	1970 / 1950	1991 / 1970	2001 / 1991	2011 / 2001	2020 / 2011	2020 / 1869
Hoříčky		93,68	90,79	86,39	77,08	127,14	95,32	103,07	100,00		
Chlístov		88,69	74,10	88,71	56,97	71,28	52,24	140,00	177,55		
Křižanov		94,40	75,80	93,37	75,48	81,20	55,79	113,21	100,00		
Mečov		121,79	75,79	93,06	73,13	48,98	70,83	70,59	116,67		
Nový Dvůr		97,18	66,67	95,65	77,27	79,41	103,70	114,29	75,00		
<b>Obec celkem</b>		<b>94,73</b>	<b>81,00</b>	<b>89,24</b>	<b>72,18</b>	<b>98,58</b>	<b>82,70</b>	<b>106,54</b>	<b>106,54</b>		

**Poznámka:** Hodnoty počtu obyvatel byly ve všech sledovaných letech vztahovány k současným administrativním hranicím obce.

<sup>5</sup> Řetězový index vývoje počtu obyvatel je podíl počtu obyvatel v mladším časovém horizontu ku počtu obyvatel ve starším časovém horizontu vynásobený stem.



**Zdroje:** Historický lexikon obcí České republiky 1869-2005

Internetové stránky Českého statistického úřadu [www.czso.cz](http://www.czso.cz)

Městská a obecní statistika <http://vdb.czso.cz/mos/>

Údaje z obecního úřadu na Hoříčkách

Z tabulky je zřejmé, že počet obyvatel obce Hoříčky se v čase poměrně výrazně měnil. Porovnáme-li hodnotu z roku 1869 s hodnotou poslední, zjistíme, že v současnosti v obci žije zhruba polovina obyvatel. Vývoj v jednotlivých místních částech je však odlišný. Místní část Hoříčky se v tomto případě jeví jako nejstabilnější, neboť úbytek obyvatel zde není tak výrazný, jako ve zbývajících místních částech.

Zajímavostí také je, že poloviční počet obyvatel v současnosti žije ve větším množství domů, než tomu bylo v roce 1869 (1139 obyvatel ve 186 domech : 521 obyvatel v 215 domech). To v zásadě odpovídá vývoji ve společnosti, kdy v minulosti bylo zvykem, že spolu žilo několik generací pod jednou střechou, domy se často stavěly s tzv. vejminky pro starší generaci na odpočinku, zatímco dnes je preferováno samostatné bydlení.

Graf ? znázorňuje křivku vývoje počtu obyvatel podle jednotlivých místních částí v obci Hoříčky. Z tohoto grafu vyplývá, že místní části obce Hoříčky se mezi sebou liší – viz výše – bude doplněno.

#### **Graf ? : Křivka vývoje počtu obyvatel v obci Hoříčky a v jejích jednotlivých místních částech v období 1869-2018**

**Zdroje:** Historický lexikon obcí České republiky 1869-2005

Internetové stránky Českého statistického úřadu [www.czso.cz](http://www.czso.cz)

Městská a obecní statistika <http://vdb.czso.cz/mos/>

Údaje z obecního úřadu v Hoříčkách

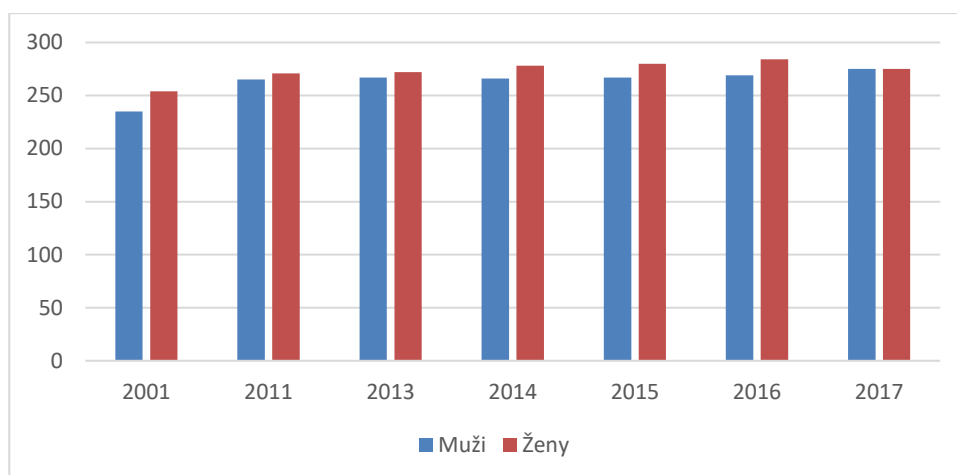
Tabulka níže znázorňuje počet obyvatel v období 2001–2017 (zahrnuta jsou poslední dvě Sčítání lidu, domů a bytů a data z let 2013–2017) s rozdělením na muže a ženy.

*Tabulka 4 Vývoj počtu obyvatel v obci Hoříčky dle pohlaví v období 2001–2017*

Rok		2001	2011	2013	2014	2015	2016	2017
Obec celkem		489	536	539	544	547	553	551
Z toho	Muži	235	265	267	266	267	269	275
	Ženy	254	271	272	278	280	284	275



Graf 3 Vývoj počtu obyvatel v obci Hoříčky dle pohlaví v období 2001–2017



### Přirozený přírůstek a migrace obyvatel

Přirozený přírůstek obyvatel představuje rozdíl mezi počtem živě narozených dětí a počtem zemřelých obyvatel v daném období a území<sup>6</sup>. Pokud je kladný, více lidí se narodilo, než zemřelo. Pokud je záporný, více lidí zemřelo, než se narodilo. Migrace představuje nevratný pohyb z jednoho místa do druhého. V našem případě to je přistěhování do obce Hoříčky z nějaké jiné lokality nebo naopak vystěhování z obce Hoříčky do jiné lokality. Saldo migrace je rozdíl mezi přistěhoválými a vystěhoválými obyvateli. Pokud je kladné, je obec zisková z hlediska migrace, pokud je záporné, je ztrátová. Přirozený přírůstek i migrace obyvatel byla sledována v rozmezí let 2008 až 2018 (tabulka ?).

Tabulka 5 Přirozený přírůstek, migrace a celkový přírůstek obyvatel v obci Hoříčky v letech 2008 až 2018

Rok	Živě narození	Zemřelí	Přirozený přírůstek	Přistěhovalí	Vystěhovalí	Saldo migrace	Celkový přírůstek
2008	6	3	3	12	12	0	3
2009	3	5	-2	20	5	15	13
2010	5	2	3	30	23	7	10
2011	3	2	1	8	7	1	2
2012	7	4	3	16	15	1	4
2013	11	5	6	18	25	-7	-1
2014	8	7	1	19	15	4	5
2015	9	6	3	11	11	0	3
2016	4	4	0	20	14	6	6
2017	9	6	3	20	25	-5	-2
2018	6	7	-1	28	12	16	15
celkem	71	51	20	202	164	38	58

Zdroje: Údaje z obecního úřadu v Hoříčkách

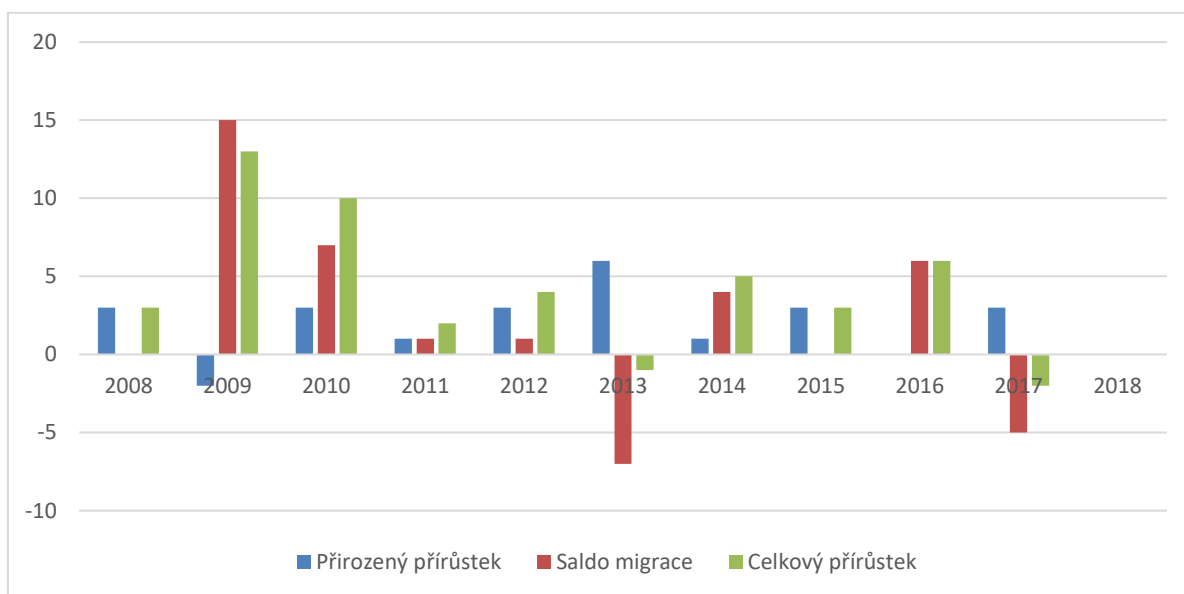
Internetové stránky Českého statistického úřadu <https://www.czso.cz/>

<sup>6</sup> Zdroj: Internetové stránky Českého statistického úřadu [www.czso.cz](http://www.czso.cz)



V obci Hoříčky nelze vysledovat stabilní trend ve vývoji počtu obyvatel. Přirozený přírůstek se pohybuje střídavě v kladných i záporných hodnotách. Ani saldo migrace nevykazuje pravidelnost.

Graf 4 Přirozený přírůstek, migrace a celkový přírůstek obyvatel v obci Hoříčky v letech 2008 až 2018



#### Věková struktura obyvatelstva a její předpokládaný vývoj

Věková struktura obyvatelstva vyjadřuje, jak jsou zastoupené určité věkové kategorie obyvatel v rámci nějaké pozorované jednotky, v tomto případě v obci Hoříčky. Pro hodnocení byly použity následující věkové kategorie:

- 1) 0-14 let – předproduktivní věk
- 2) 15-64 let – produktivní věk
- 3) 65 a více let – poproduktivní věk

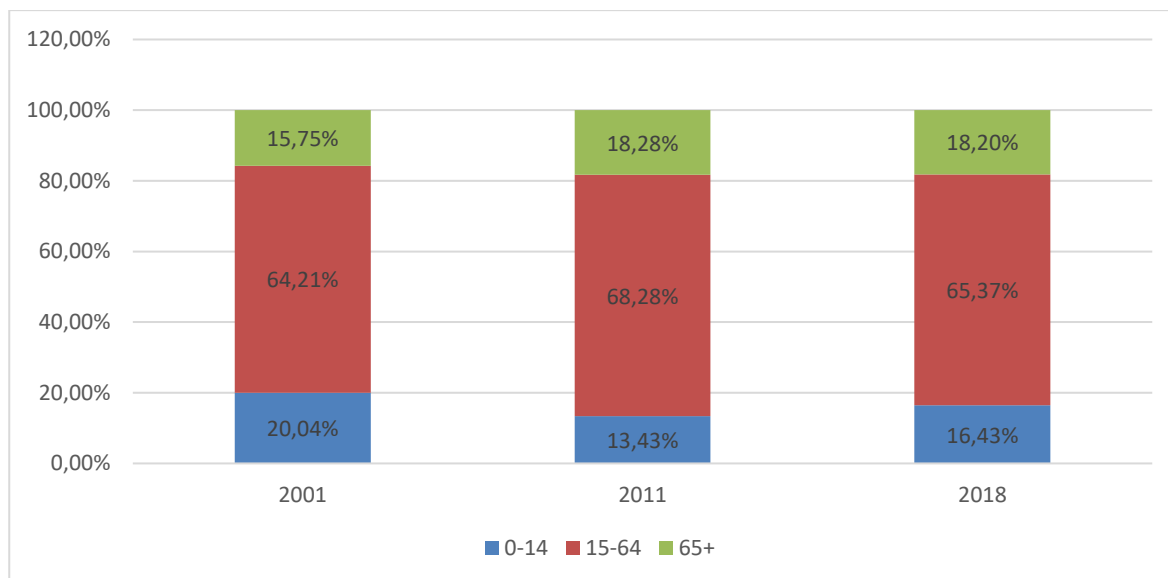
Struktura obyvatelstva byla sledována v letech 2001, 2011 a 2018.

Tabulka 6 Věková struktura obyvatelstva v obci Hoříčky v letech 2001, 2011 a 2018

rok	0-14	15-64	65+
2001	98	314	77
2011	72	366	98
2018	93	370	103



Graf 5 Věková struktura obyvatelstva v obci Hoříčky v letech 2001, 2011 a 2018




**Zdroje:** Sčítání lidu, domů a bytů 2001, <http://www.czso.cz/sldb/sldb2001.nsf/index>  
 Sčítání lidu, domů a bytů 2011, <http://www.czso.cz/sldb2011/redakce.nsf/i/home>  
 Městská a obecní statistika, <http://vdb.czso.cz/xml/mos.html>

Z grafu vyplývá, že v obci Hoříčky nelze z posledních relevantních údajů vysledovat žádný trend. V porovnání let 2001 a 2011 by se mohlo zdát, že struktura obyvatelstva kopíruje celostátní data – tzn. nárůst ve věkové kategorii 65+ a úbytek ve zbývajících dvou věkových kategoriích. Údaje z roku 2018 však tomuto výkladu neodpovídají, naopak došlo k nárůstu obyvatelstva v nejmladší kategorii 0–14 a naopak k poklesu (byť zanedbatelnému) v kategorii 65+.

Tabulka 7 Věková struktura obyvatelstva s rozdělením na ženy a muže v obci Hoříčky v letech 2011 a 2018.

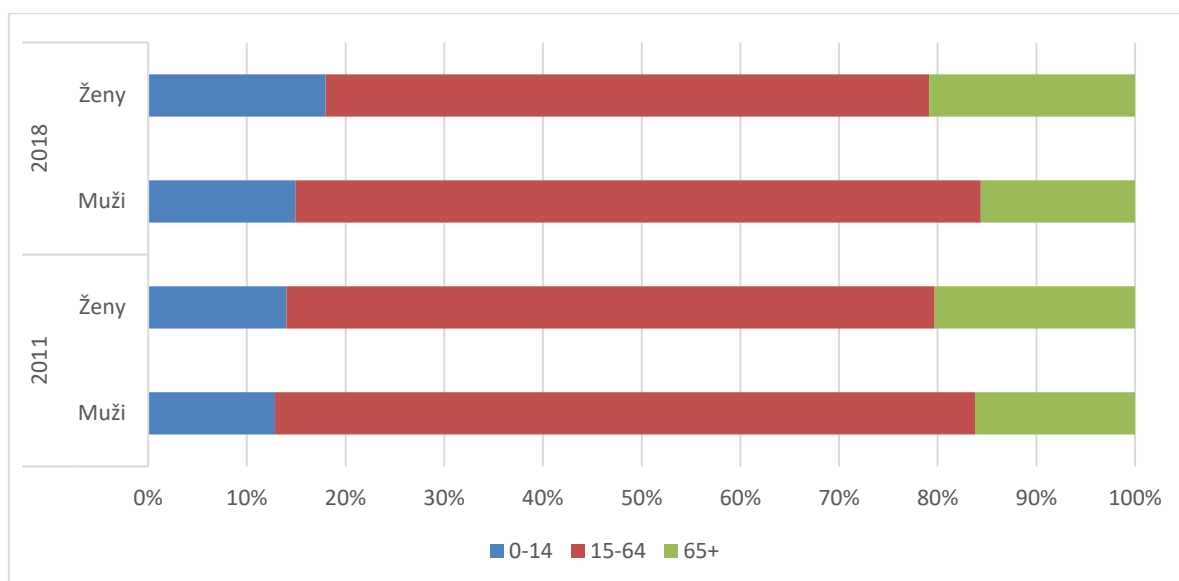
		0-14	15-64	65+
2011	Muži	34	188	43
	Ženy	38	178	55
2018	Muži	43	200	45
	Ženy	50	170	58

**Zdroje:** Sčítání lidu, domů a bytů 2011, <http://www.czso.cz/sldb2011/redakce.nsf/i/home>  
 Městská a obecní statistika, <http://vdb.czso.cz/xml/mos.html>





Graf 6 Věková struktura obyvatelstva s rozdělením na ženy a muže v obci Hoříčky v letech 2011 a 2018.



### Vzdělanost obyvatelstva

Vzdělanost obyvatelstva v obci Hoříčky shrnuje tabulka 8.

Tabulka 8 Vzđělanost obyvatelstva a index vzdělanosti v obci Hoříčky v období 2001-2011

Stupeň dokončeného vzdělání	Rok	Rok		
	2001	2011		
	Celkem	celkem	z toho	
			Ženy	muži
Obyvatelstvo 15 let a starší	391	444	221	223
Bez vzdělání	0	2	1	1
Základní vzdělání	94	77	48	29
Středoškolské včetně vyučení (bez maturity)	176	186	71	115
Úplné střední s maturitou	81	106	61	45
Vyšší odborné a nástavbové	10	12	10	2
Vysokoškolské	25	46	21	25
Bez udání vzdělání	5	15	9	6
Index vzdělanosti	1,196931	1,391892	1,38914	1,394619

**Zdroje:** Sčítání lidu, domů a bytů 2001, <http://www.czso.cz/sldb/sldb2001.nsf/index>  
Sčítání lidu, domů a bytů 2011, <http://www.czso.cz/sldb2011/redakce.nsf/i/home>

Statistiky Sčítání lidu, domů a bytů z let 2001 a 2011 kopírují v obci Hoříčky celostátní trend, kdy dochází k úbytku osob pouze se základním vzděláním ve prospěch vyššího vzdělání. Zároveň lze pozorovat nárůst osob s vysokoškolským vzděláním.



### 2.1.2.2 Sociální situace

Výskyt národnostních menšin na území obce Hoříčky je podle dat ze Sčítání lidu, domů a bytů v roce 2011 zanedbatelný. V tomto sčítání se z pohledu národnostních menšin nejvíce obyvatel přihlásilo k německé národnosti (3, z toho 1 žena a 2 muži), následované ruskou národností (2, z toho 1 žena a 1 muž). Téměř 30 procent obyvatel obce však národnost neuvodilo (148, z toho 68 žen a 80 mužů). Realita tak může být poněkud odlišná, protože národnost je věcí volby a vnitřního smýšlení každého občana. Dle informací vedení obce však tyto údaje statisticky odpovídají.

Soužití obyvatel s národnostními menšinami je v obci bezproblémové, v zásadě se ani nedá hovořit o výskytu národnostních menšin na území obce Hoříčky.

#### Sociálně patologické jevy

Za sociálně patologické jevy jsou označovány takové jevy, které jsou považovány za nežádoucí, jelikož porušují sociální, morální či právní normy společnosti. Jmenovat lze např. kriminalitu, vandalismus, alkoholismus, toxikomanie, domácí násilí atd. Tyto jevy jsou však obtížně měřitelné.

Dle informací z obecního úřadu není výskyt sociálně patologických jevů na území obce pozorován. V obci dochází k příležitostným krádežím především v rekreačních objektech, ale jedná se o jednotky případů ročně. Pachatelé jsou navíc zpravidla „přespolní“.

#### Sociálně slabé a sociálně znevýhodněné skupiny obyvatel

Za sociálně slabé obyvatele lze považovat např. ty osoby, které nedisponují dostatečným příjmem peněz, což může vést k půjčkám, postupnému zadlužování a následně k exekuci. Za sociálně znevýhodněné skupiny obyvatel lze uvést např. osoby s tělesným či duševním postižením, matky s dětmi bez přístřeší apod. Výskyt sociálně slabých či sociálně znevýhodněných obyvatel je velmi obtížně měřitelný. Zjistit lze ale např. to, která fyzická či právnická osoba v obci je v platební neschopnosti neboli v insolvenční<sup>7</sup>. K 31. 3. 2019 bylo na území obce v insolvenčním rejstříku evidováno celkem 13 subjektů.

Na základě informací z obecního úřadu v Hoříčkách z 17. 5. 2019 nelze počet sociálně slabých a sociálně znevýhodněných skupin obyvatel kvantifikovat. Obec má občasnou zkušenost s výpomocí těmto skupinám obyvatel, nicméně se vždy jedná o individuální záležitosti.

### 2.1.2.3 Život v obci

Sociálním životem v obci je myšlena existence a činnost různých zájmových sdružení občanů na území obce. Díky různým zájmovým spolkům se mohou v obci utvářet jak vzájemné vztahy mezi občany, tak vztahy občanů vůči obci, díky čemuž vzniká určitý pocit sounáležitosti s danou komunitou. Spolkovou činností je pozitivně ovlivněn rozvoj obce a aktivita daných spolků a obyvatel může v obci napomoci k naplňování rozvojových plánů.

<sup>7</sup> Blíže viz Internetové stránky Insolvenčního rejstříku <http://insolvencni-rejstrik.cz/>



Tabulka 9 Registrované i neregistrované zájmové spolky a sdružení mající sídlo v obci Hoříčky

Název spolku	Druh činnosti	Sídlo	Rok vzniku	IČ	Webové stránky
SPRAY CLUB z.s.	Provozování sportovních zařízení	Hoříčky 5	2004	26666235	---
Obecně prospěšná společnost "Pechanec"	Ostatní profesní, vědecké a technické činnosti j. n.	Hoříčky 4	2011	28820461	---
Naše škola – Hoříčky	Činnosti ostatních organizací sdružujících osoby za účelem prosazování společných zájmů j. n. – jedná se o školskou radu ZŠ Hoříčky	Hoříčky 71	2005	27018776	---
Přátelé českého a moravského folklóru Hoříčky - Křižanov o.s.	Činnosti ostatních organizací sdružujících osoby za účelem prosazování společných zájmů j. n.	Hoříčky 82	2013	01779206	<a href="http://www.folklorhoricky.cz/">http://www.folklorhoricky.cz/</a>
Z babiččina kapsáře o.p.s.	Ambulantní nebo terénní sociální služby	Mečov 2	2010	28795512	<a href="http://www.kapsar.eu/">http://www.kapsar.eu/</a>
SH ČMS - Sbor dobrovolných hasičů Křižanov	Činnosti v oblasti protipožární ochrany	Hoříčky 4	1993	62730304	---
SH ČMS - Sbor dobrovolných hasičů Hoříčky	Činnosti v oblasti protipožární ochrany	Hoříčky 4	1991	62726021	<a href="http://www.hasicioricky.cz/">http://www.hasicioricky.cz/</a>
Římskokatolická farnost Hoříčky	Činnosti náboženských organizací	Hoříčky 1	1993	48650820	<a href="http://www.bihk.cz/diece/ze/horicky/">http://www.bihk.cz/diece/ze/horicky/</a>

Zdroje: ARES

V obci působí osm neziskových organizací. Fungují zde dokonce dvě jednotky sboru dobrovolných hasičů, jiné „tradiční“ spolky (Sokol, zahrádkáři, včelaři...) zastoupeny nejsou. Dále zde jsou registrovány dvě obecně prospěšné společnosti a jedno občanské sdružení (dle nové legislativy zapsaný spolek). Z pohledu obohacení kulturního či sportovního života v obci mají význam především obě obecně prospěšné společnosti. Obecně prospěšná společnost Pechanec je pořadatelem velkého množství akcí v obci. Obecně prospěšná společnost Z babiččina kapsáře je pak provozovatelem klubu



v místní části Mečov, kde probíhají různé akce. Společnost se věnuje rovněž ekologické a sociální tematice.

Rovněž zde působí Římskokatolická farnost Hoříčky, ale v tomto případě se nejedná o klasickou spolkovou činnost, stejně jako v případě školské rady ZŠ Hoříčky.

#### Akce a události pořádané v obci

Obec Hoříčky žije poměrně bohatým kulturním a sportovním životem. Především od jara do podzimu se zde koná mnoho společenských akcí. Některé jsou tradiční s dlouhou historií (poutí), jiné jsou nové nebo třeba tematické.

V roce 2019 byly naplánovány tyto akce:

- 11.5. – Pěší výlet – poznej svoji obec
- 25.5. – Koncert dechové hudby Č. Kostelec
- 8. – 9.6. Tradiční poutí s ohňostrojem
- 29.6. – Dřevořezbáři (posezení s hudbou)
- 13.7. – Kdo má kolo, jede s námi
- 20.7. – Soutěž požárních družstev
- 27.7. – Sportovní odpoledne pro malé a velké
- 10.8. – Malé pivní slavnosti
- 24.8. – Konec prázdnin – sportem ku zdraví!
- 14.9. – zájezd pro děti s rodiči – Fajn Park Chlumeck n.C.
- 28.9. – Jablíčkobraní a švestkobraní
- 19.10. – Staročeské posvícení na sále
- 26.10. – Posezení nad kronikou klubovna ha
- 2.11. – Znáte naši obec? – soutěžní odpoledne klubovna
- 29.11. – Rozsvěcení vánočního stromu
- 30.11. – Mikulášská besídka
- 14.12. – Jak si vyrobit ozdoby na Vánoce
- 21.12. – Vánoce v lese pro malé a velké

#### Možnosti trávení volného času

V obci se nabízí několik možností, jak trávit volný čas. Nachází se zde několik hřišť, sportoviště i velké fotbalové hřiště se zázemím. Obcí také prochází několik turistických tras (modrá, zelená i žlutá) a cyklotrasy 4097 a 4090. Vzhledem k venkovskému charakteru je zde mnoho možností trávení volného času v přírodě, na čerstvém vzduchu.

#### Informovanost občanů a její kvalita

Aktuální informace jsou v dnešní době velmi významné. Bez informací se obejde jen málokdo. Poskytovat informace z Obecního úřadu občanům lze několika způsoby.



První možností je místní rozhlas. **Informování prostřednictvím bezdrátového rozhlasu není v obci k dispozici.**

Druhou možností jsou **výlepové plochy**. Těch se **na území obce** nachází **několik**.

Další možností je **obecní zpravodaj**, který vychází jednou měsíčně.

**Internet** představuje další variantu, jak informovat. **Obec Hoříčky má své internetové stránky**, na kterých mohou občané a další subjekty zjistit různorodé informace týkající se obce<sup>8</sup>. Informace lze získat např. i skrze **sociální sítě**, obec Hoříčky má profil na Facebooku.

Informovat lze i prostřednictvím **e-mailu**. **Občané či subjekty v tuto chvíli nemají možnost** se na internetových stránkách obce **přihlásit k odběru novinek a aktualit prostřednictvím kanálů RSS<sup>9</sup>**, které jim pak chodí jako zprávy do e-mailové schránky.

Další možností je informování formou **krátkých textových zpráv** prostřednictvím mobilních telefonů. **Tuto službu však obec neposkytuje.**

Informovat lze i prostřednictvím **kabelové televize**. Ta **v obci není vybudována**.

## 2.1.3 Hospodářství

### 2.1.3.1 Ekonomická situace

#### Charakter hospodářství a charakteristika klíčových subjektů

Hoříčky jsou převážně zemědělskou obcí, svou pobočku zde má Zemědělské družstvo Dolany, které zde provozuje závod rostlinné a živočišné výroby a pilu. V obci se nenachází žádný větší průmyslový podnik. Své sídlo zde má několik menších firem.

Žádný ze subjektů nemá 6 a více zaměstnanců, nachází se zde však několik podniků, které mají dle veřejně dostupných údajů 1–5 zaměstnanců. Jako příklad lze uvést firmy MIPA s.r.o., VILA BARBORA s.r.o. či Bonorum a.s.

**Na území obce Hoříčky není evidován žádný tzv. „brownfield“**, který je veden v národní databázi brownfieldů<sup>10</sup>.

#### Podnikatelská aktivita a struktura podnikatelských subjektů

Na území obce Hoříčky k 31. 12. 2017 vyvíjelo činnost celkem 142 podnikatelských subjektů, ovšem pouze u 74 z nich byla zjištěna aktivita. Následující graf znázorňuje strukturu podnikatelských subjektů

<sup>8</sup> Blíže viz Internetové stránky obce Hoříčky [www.horicky.cz](http://www.horicky.cz).

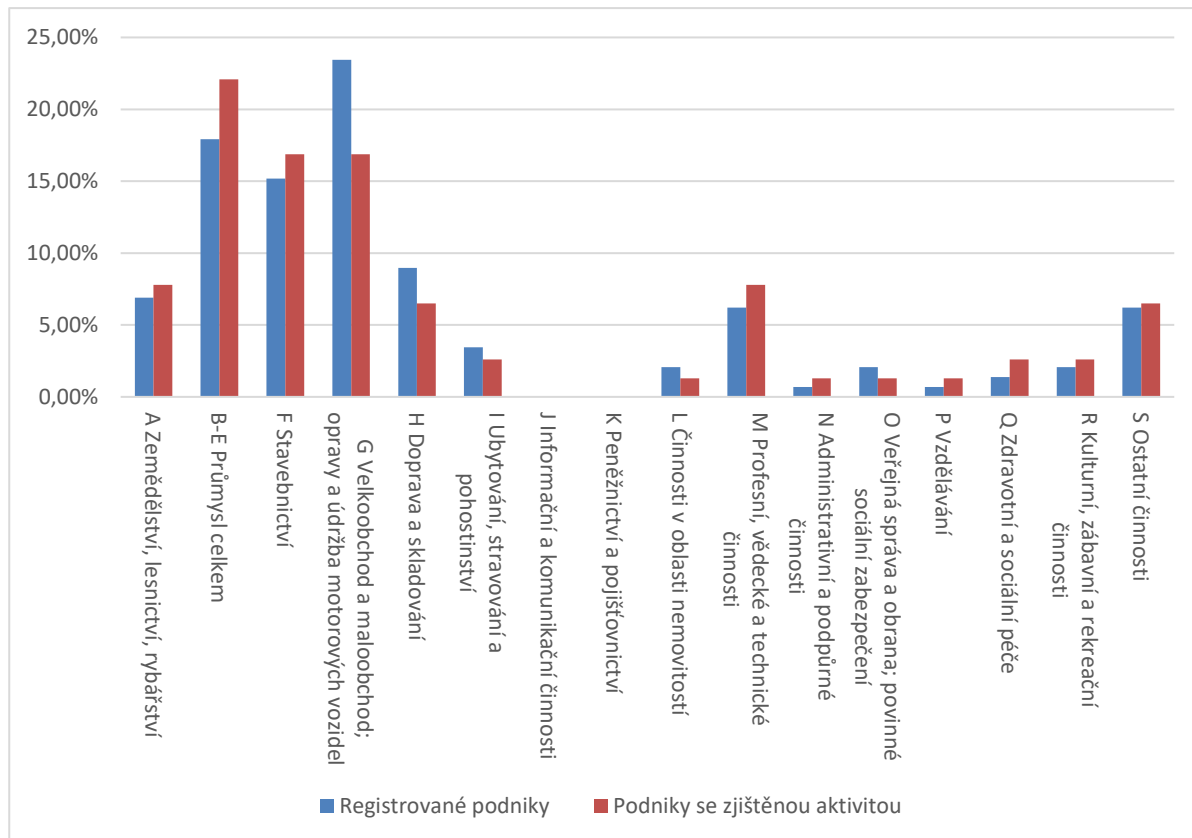
<sup>9</sup> Technologie RSS (Really Simple Syndication, volně přeloženo „skutečně jednoduché shromažďování“) pomáhá uživateli udržet si neustálý přehled o obsahu publikovaném na určitém zdroji či zdrojích (zdroj definice: <http://www.jaknainternet.cz/>). V tomto případě se jedná o odběr aktualit či informací o akcích pořádaných v obci z internetových stránek obce Hoříčky.

<sup>10</sup> Blíže viz Internetové stránky Národní databáze brownfieldů <http://www.brownfieldy.cz/>



na území obce Hoříčky. Z tohoto grafu vyplývá, že největší množství podnikatelských subjektů se věnuje velkoobchodu a maloobchodu (téměř 27 %). Následuje průmysl (18 %) a stavebnictví (13 %). Nejméně subjektů podniká v oblasti vzdělávání a administrativy (shodně 0,7 %).

Graf 7 Struktura podnikatelských subjektů v obci Hoříčky k 31. 12. 2019 (v %)

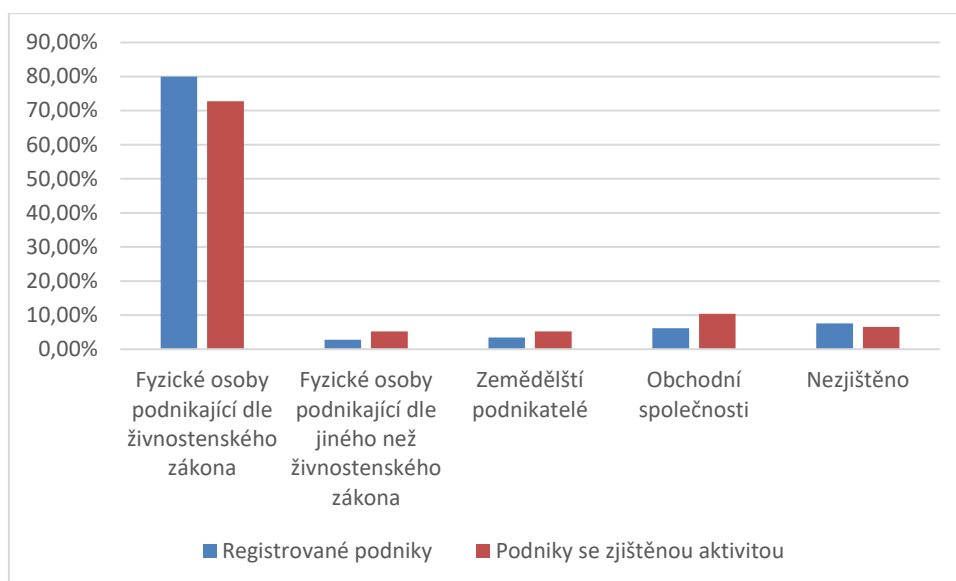


Zdroj: Městská a obecní statistika <http://vdb.czso.cz/mos/>

Graf 8 znázorňuje strukturu podnikatelských subjektů podle právní formy. Z tohoto grafu vyplývá, že v obci dominují fyzické osoby podnikající podle živnostenského zákona, jež tvoří 80 procent (resp. 72 % u podniků se zjištěnou aktivitou) všech podniků na území obce. Ostatní právní formy mají pouze okrajové zastoupení v řádu jednotek procent, obchodní společnosti tvoří 6, resp. procent všech subjektů. U cca sedmi procent subjektů nebyla právní forma zjištěna.



Graf 8 Struktura podnikatelských subjektů podle právní formy v obci Hoříčky k 31. 12. 2019 (v %)



Zdroj: Městská a obecní statistika <http://vdb.czso.cz/mos/>

K 31. 12. 2017 bylo v obci Hoříčky evidováno celkem 112 živnostníků. Opět však pouze u zhruba poloviny z nich (53) byla zjištěna aktivita. K tomuto datu tak připadalo okolo 20 živnostníků na každých 100 obyvatel. Na základě tohoto zjištění by bylo možné konstatovat, že přibližně každý pátý obyvatel obce Hoříčky aktivně podniká. Skutečnost však může být poněkud odlišná, neboť uvedený oficiální počet živnostníků jednak obsahuje i živnostníky, kteří svou činnost přerušili, a zároveň obsahuje i živnostníky, kteří již nepodnikají a pouze svou činnost oficiálně neukončili.

Úroveň spolupráce mezi obcí a místními podnikatelskými subjekty je z pohledu obce vnímána jako dobrá.

#### Poskytované komerční služby

V obci Hoříčky jsou poskytovány také některé komerční služby. Jedná se například o kadeřnictví, ubytovací služby, autoopravny a různá řemesla.

### 2.1.3.2 Trh práce

#### Ekonomická aktivita obyvatelstva a zaměstnanost v jednotlivých sektorech hospodářství

Z informací ze sčítání lidu, domů a bytů z roku 2011 vyplynulo, že k tomuto roku bylo v obci Hoříčky celkem 245 ekonomicky aktivních obyvatel (EAO), což představovalo 47 % obyvatelstva obce. Z EAO bylo 102 žen a 143 mužů. U 20 osob se nepodařilo ekonomickou aktivitu zjistit (z toho u 8 žen a 12 mužů). Zbývající část obyvatel je ekonomicky neaktivní, kam se řadí např. nepracující lidé v důchodovém věku, žáci, studenti apod.



Počet EAO se od roku 2001 do roku 2011 zvýšil o 27 lidí, zároveň se však mezi lety 2001 a 2011 zvýšil počet obyvatel. Porovnáme-li procentuální podíl ekonomicky aktivního obyvatelstva, pak se jedná o nárůst o 2,5 % (44,5 % v roce 2001, 47 % v roce 2011). Zaměstnanost EAO v jednotlivých sektorech hospodářství, shrnuje tyto informace tabulka 9.

Tabulka 10 Zaměstnanost EAO v jednotlivých sektorech hospodářství v obci Hoříčky v roce 2001

Rok	EAO celkem	I.	II.	III.	I. (v %)	II. (v %)	III. (v %)
2001	218	41	64	92	18,8	29,36	42,2

**Poznámky:** Do priméru (I.) zařazení EAO zaměstnaní v zemědělství, rybolovu a lesnictví, do sekundéru (II.) EAO zaměstnaní v průmyslu a stavebnictví a do terciéru (III.) byli zařazení EAO pracující ve službách (obchod, doprava, školství, veřejná správa, atd.).

**Zdroje:** Sčítání lidu, domů a bytů 2001, <http://www.czso.cz/sldb/sldb2001.nsf/index>

Z této tabulky vyplývá, že největší podíl pracovníků, více než 42 procent, byl v oblasti terciéru, tedy služeb. Necelých 30 procent obyvatel pracuje v sekundéru (průmysl a stavebnictví). Nejmenší podíl pracovníků je zaměstnán v zemědělství (v priméru), jedná se o necelých 19 procent. Bylo by zajímavé sledovat i vývoj zaměstnanosti v jednotlivých sektorech hospodářství mezi lety 2001 až 2011. Bohužel sčítání lidu, domů a bytů v roce 2011 již tyto údaje nezjišťovalo, takže nejsou k dispozici. Je však velmi pravděpodobné, že dochází k postupnému nárůstu zaměstnanosti EAO v terciéru na úkor sekundéru.

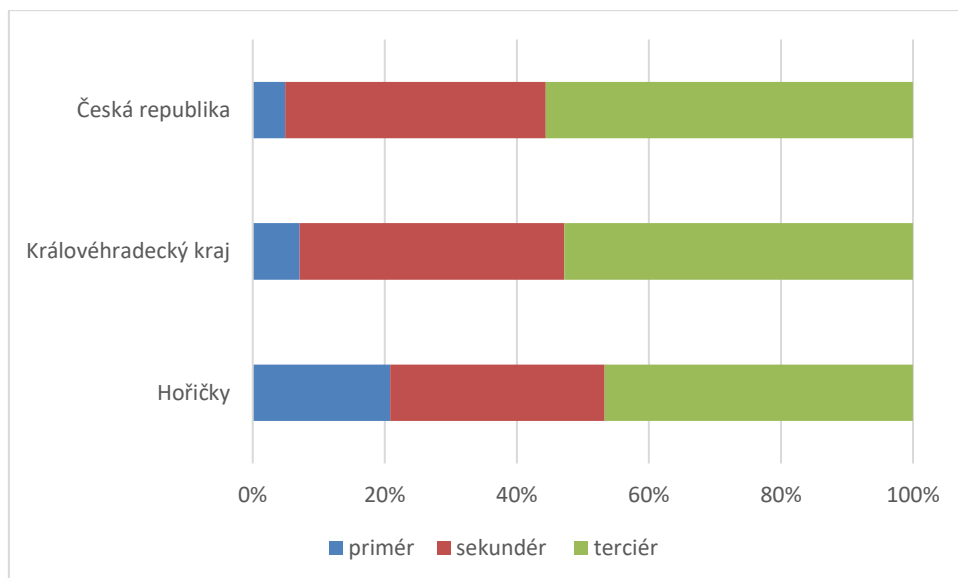
Porovnáme-li údaje s krajským a celorepublikovým průměrem, zjistíme, že v obci Hoříčky je výrazně vyšší podíl zaměstnaných v priméru, tedy v zemědělství. To je dáno tím, že se jedná o venkovské sídlo a také absencí většího průmyslového podniku na území obce. Je však nutné upozornit na to, že data Královéhradeckého kraje a České republiky jsou vztažena k roku 2000, zatímco data obce Hoříčky jsou vztažena k roku 2001.

Poměr mezi jednotlivými sektory a porovnání s daty za Královéhradecký kraj a Českou republiku zobrazuje následující graf.





Graf 9 Porovnání zaměstnanosti EAO v jednotlivých sektorech hospodářství



Zdroj: <http://www.portal-inovace.cz/cz/technologicky-profil-lk/trh-prace/sektorova-zamestnanost/>

### Míra registrované nezaměstnanosti


Míra registrované nezaměstnanosti vyjadřuje procentuálně poměr počtu nezaměstnaných k celkovému počtu EAO<sup>11</sup>. Tento ukazatel de facto vyjadřuje nabídku pracovních míst v obci Hoříčky, ale i v jejím okolí. Výše míry registrované nezaměstnanosti závisí na aktuální situaci a dění na trhu práce jak v obci, tak v celém regionu. Míru registrované nezaměstnanosti v obci Hoříčky zachycuje graf 10. Údaje jsou vztaženy vždy k červnu a prosinci příslušného roku. Předpoklad je takový, že v zimním období nebude ukazatel tolik ovlivněn sezonními pracemi.

V našem případě je sledováno období od roku 2014 do roku 2019. Sledována je hodnota v měsíci červnu a prosinci k příslušnému roku.

Porovnáním míry registrované nezaměstnanosti v měsících prosinec a červen v daných letech lze vidět, že vždy v létě je míra nezaměstnanosti nižší než v zimě. To může být způsobeno tím, že Hoříčky a tento region všeobecně je především venkovský, tudíž je zde asi patrný vliv sezonních prací v zemědělství či cestovním ruchu, který je v této oblasti také významný hlavně v letních měsících.

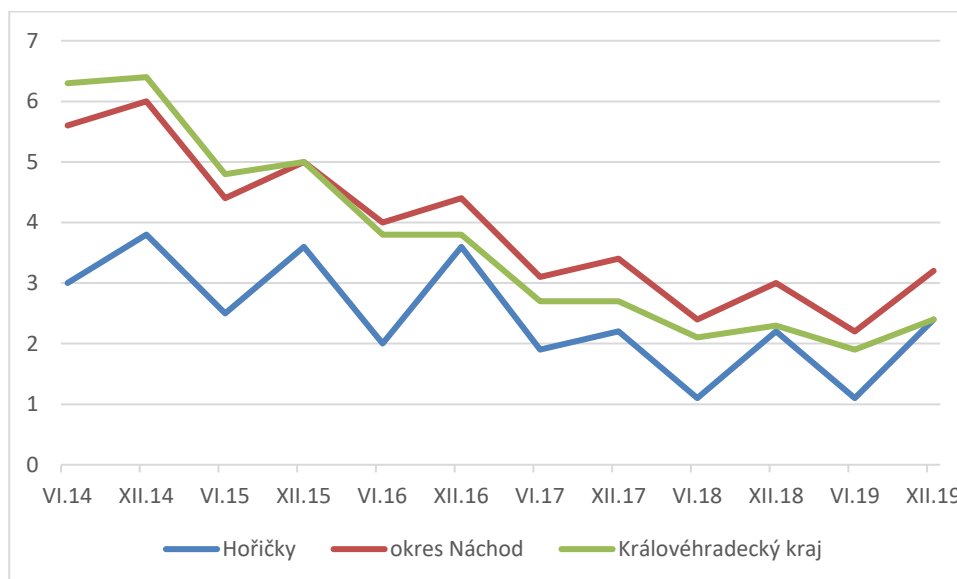
Při porovnání hodnot registrované míry nezaměstnanosti za územní jednotky obec Hoříčky, okres Náchod a Královéhradecký kraj (graf 10) lze vidět, že nezaměstnanost v obci byla vždy nižší než okresní

<sup>11</sup> Podle oficiální metodiky se míra registrované nezaměstnanosti na úrovni České republiky (ČR), krajů a okresů počítá na základě výsledků výběrového šetření pracovních sil. Míra nezaměstnanosti v obcích, mikroregionech, obcích s rozšířenou působností a u pověřených obecních úřadů se z důvodu nedostupnosti dat o zaměstnaných na úrovni těchto územních celků počítá na základě ekonomicky aktivního obyvatelstva. Od ledna 2013 dochází ke změně metodiky výpočtu a míra registrované nezaměstnanosti bude nově měřena ukazatelem „Podíl nezaměstnaných osob“ který vyjadřuje podíl dosažitelných uchazečů o zaměstnání ve věku 15 – 64 let ze všech obyvatel ve stejném věku. To znamená, že hodnoty za rok 2014 a 2015 jsou vypočteny již podle nové metodiky. (<http://portal.mpsv.cz>)



i krajský průměr. V některých obdobích je rozdíl navíc poměrně výrazný a činí až několik procentních bodů.

Graf 10 Porovnání míry nezaměstnanosti v letech 2014–2019



Zdroj: Integrovaný portál Ministerstva práce a sociálních věcí <http://portal.mpsv.cz>

### Vyjíždka do zaměstnání

Vyjíždka do zaměstnání představuje procento EAO, kteří vyjíždějí za prací z dané obce. Tabulka 11 obsahuje informace týkající se vyjížděky do zaměstnání z obce Hoříčky.

Tabulka 11 Vyjíždka do zaměstnání v obci Hoříčky v letech 2001 a 2011

Rok	2001			2011		
	Celkem	z toho		Celkem	z toho	
		ženy	Muži		Ženy	Muži
Počet EAO	218	Data nejsou k dispozici		245	102	143
Počet EAO vyjíždějících do zaměstnání mimo území obce	110	Data nejsou k dispozici		80	36	44
<b>Z toho</b>						
Vyjíždějící EAO v rámci okresu	76	Data nejsou k dispozici		56	24	32
Vyjíždějící EAO do zaměstnání mimo území obce (v %)	50	Data nejsou k dispozici		33	35	31
Vyjíždějící EAO v rámci okresu (v %)	35	Data nejsou k dispozici		13	34	

Zdroje: Sčítání lidu, domů a bytů 2001, <http://www.czso.cz/sldb/sldb2001.nsf/index>

Sčítání lidu, domů a bytů 2011, <http://www.czso.cz/sldb2011/redakce.nsf/i/home>

[https://www.czso.cz/staticke/sldb/sldb2001.nsf/obce/574074\\_opendocument](https://www.czso.cz/staticke/sldb/sldb2001.nsf/obce/574074_opendocument)



Z tabulky 11 vyplývá, že **mezi lety 2001 a 2011** se poměrně výrazně snížil počet osob vyjíždějících do zaměstnání mimo území obce, a to v obou sledovaných parametrech – mimo území obce i v rámci okresu. Počet těchto osob poklesl o 30, je však nutné zohlednit i to, že se v tomto období o téměř 30 zvýšil počet ekonomicky aktivních obyvatel.

### 2.1.3.3 Cestovní ruch

#### Atraktivita cestovního ruchu

Na území obce se nachází několik atraktivit cestovního ruchu. Jedná se o spíše drobnější památky, žádná z atraktivit není nadregionálního významu. Z větší části se jedná o církevní památky – kostel sv. Ducha a u něj se nacházející zvonici, kapli Nanebevzetí Panny Marie a kapličky Panny Marie v Křižanově a Mečově. Nachází se zde rovněž jedna vyhlídka (Barunčina vyhlídka, 444 m n.m.) a dvě bezejmenná vyhlídková místa (v Mečově a na Hoříčkách).

K pamětihodnostem se řadí rovněž hasičská zbrojnice v Křižanově, budova školy z roku 1901, hostinec čp.3, vila čp.14, bývalé sanatorium čp. 66, původní stará pošta čp. 49.

#### Návštěvnost obce Hoříčky

Návštěvnost obce Hoříčky není nijak sledována. Využití nelze ani žádná jiná veřejně dostupná data, například výpočet podle výše vybraného rekreačního poplatku, neboť ten není na území obce stanoven. Návštěvnost tak lze hodnotit pouze subjektivně, kdy členové pracovní skupiny uvedli, že především v letních měsících (nebo spíše od jara do podzimu, dle počasí) pozorují zvýšený pohyb turistů na území obce, což souvisí i s tím, že se zde nachází turistická infrastruktura (ubytovací zařízení).

Akce pořádané v obci Hoříčky nejsou primárně určeny turistům, ale spíše pro místní obyvatele.

#### Turistická infrastruktura

Aby se cestovní ruch mohl dostatečně rozvíjet, je potřeba mít zajištěnu adekvátní infrastrukturu související s cestovním ruchem. Jedná se především o ubytovací a stravovací kapacity. Přehled ubytovacích kapacit na území obce Hoříčky shrnuje tabulka 12.

Tabulka 12 Ubytovací kapacity v obci Hoříčky (k 31. 8. 2019)

Název ubytovacího zařízení	Adresa	Kapacita (lůžka)	Internetové stránky
Vila Hoříčky	Hoříčky 88	7	<a href="http://www.vilahoricky.cz">www.vilahoricky.cz</a>
Penzion Rogallo	Hoříčky 9	43	<a href="http://www.ubytovani-penzion.info">www.ubytovani-penzion.info</a>
Vila Barbora	Hoříčky 77	12+6	<a href="http://www.vilabarbora.cz">www.vilabarbora.cz</a>
Čapkův statek	Chlístov 20	20	<a href="http://www.capkuvstatek.cz">www.capkuvstatek.cz</a>

**Zdroje:** Internetové stránky daných zařízení

Internetová databáze Seznam levného ubytování <http://www.levneubytovani.net/>

Internetový server Penziony.cz <http://www.penziony.cz/>

Internetové stránky turistického cestovního portálu CASAMUNDO <http://www.casamundo.cz/>



V obci Hoříčky se nacházejí čtyři ubytovací zařízení. Největší z nich je Penzion Rogallo s kapacitou více než 40 osob. Ve všech případech se jedná o ubytování typu penzion, v obci se nenachází žádné hromadné ubytovací zařízení.

Přehled stravovacích zařízení a zařízení souvisejících s občerstvením shrnuje tabulka 13.

Tabulka 13 Stravovací zařízení a zařízení související s občerstvením na území obce Hoříčky (k 31. 8. 2019)

Název stravovacího zařízení	Adresa	Kapacita (místa)	Další informace	Internetové stránky
Obecní hostinec	Hoříčky 3		teplá jídla, minutková kuchyně, firemní a rodinné oslavy, svatby, večírky	<a href="http://www.horicky.cz/hostinec">www.horicky.cz/hostinec</a>
Název zařízení souvisejícího se stravováním	Adresa	Kapacita (místa)	Další informace	Internetové stránky
Lcafé	Hoříčky 151		kavárna se sezonním provozem – nápoje, zákusky, polévky	<a href="https://www.lc.afehoricky.cz/">https://www.lc.afehoricky.cz/</a>

Zdroje: Internetové stránky daných zařízení  
Vlastní šetření

V obci Hoříčky se nacházejí dvě zařízení poskytující stravování nebo související se stravováním. Jedním z nich je obecní hostinec provozovaný soukromou osobou, druhým je sezonní kavárna, která je otevřena pouze od jara do podzimu.

S turistickou infrastrukturou úzce souvisí i **informační centrum**, to se však v obci Hoříčky nenachází.

Dle rajonizace destinační společnosti Branka, o.p.s., pro TVÚ Kladské pomezí spadají Hoříčky pod Regionální informační centrum v České Skalici. To se nachází na adrese Legionářská 33, Česká Skalice.

Podíl potenciálních rekreačních ploch v obci činil v roce 2016 36 %. To znamená, že se v případě obce Hoříčky jedná především o zemědělsky využívanou venkovskou krajinu v nížinách a pahorkatinách, která nemá pro cestovní ruch a rekreaci příliš vhodné přírodní podmínky.<sup>12</sup>

<sup>12</sup> RURU



## 2.1.4 Infrastruktura

### 2.1.4.1 Dopravní infrastruktura

#### Silniční síť a její kvalita

Obcí neprochází žádná silnice I. ani II. třídy, obec se nachází stranou hlavních silničních cest. Místními částmi Křižanov a Hoříčky prochází silnice III. třídy číslo 304 spojující Českou Skalici s Úpicí. Se sousedními obcemi je obec spojena silnicemi č. 3043 (Litoboř), 3045 (Lhota pod Hoříčkami). Tato silnice prošla v roce 2018 kompletní rekonstrukcí a je zároveň spojnicí s místní částí Nový Dvůr. Místní část Mečov je s centrální obcí spojena silnicí číslo 3042, místní část Chlístov pak silnicí č. 3044, která obec po vyústění se silnicí č. 3073 spojuje se sousedními Brzicemi.

Se silniční sítí souvisí i parkování. V obci Hoříčky není na žádném místě parkování zpoplatněno. Nachází se zde několik menších ploch pro parkování, ale jejich kapacita je dostačující.

K nejbližšímu nájezdu na dálnici (u místní části Kukleny v Hradci Králové) je to z obce Hoříčky přibližně 34 km.

Obec má zpracován pasport místních komunikací.

Se silniční sítí souvisí i doprovodná infrastruktura v podobě **chodníků pro pěší**. Těch je v obci nedostatek, a proto jsou postupně dobudovávány tam, kde to podmínky dovolují.

#### Železniční síť a její kvalita

V obci Hoříčky se nenachází železniční trať, nejbližší železniční zastávka v České Skalici je vzdálena cca 8 km.

#### Cykloturistická síť

Obcí Hoříčky procházejí dvě cyklotrasy, viz tabulka.

Tabulka 14 Cyklotrasy procházející územím obce Hoříčky (k 31. 8. 2019)

Číslo cyklotrasy	Propojení lokalit	Délka (km)	Podrobná trasa
4097	Choustníkovo Hradiště – Hoříčky – Ratibořice	21	Choustníkovo Hradiště – Kohoutov – Nesytá – Proruby – Hoříčky – Ratibořice
4090	Radvanice – Slatinský mlýn	33	Radvanice – Markoušovice – Suchovršice – Úpice – Maršov u Úpice – Posadov – Křižanov – Mečov – Boušín – Slatinský mlýn

**Zdroje:** Internetové stránky serveru Cyklotrasy.cz <http://cyklotrasy.cz/>  
Internetový mapový server Mapy.cz <http://mapy.cz/>

Územím obce prochází ze severu na jih žlutá turistická trasa, dále tudy prochází modrá turistická trasa a také malá část turistické trasy zelené.



### 2.1.4.2 Dopravní obslužnost

Dopravní obslužnost byla zjišťována pomocí počtu spojů, které je možné v jednotlivých částech obce využít. Obslužnost byla sledována podle nových jízdních řádů, které platí od 10. 12. 2017. Obec Hoříčky je zapojena do **integrovaného regionálního systému dopravy IREDO**, který funguje po celém území Královéhradeckého a Pardubického kraje. Organizátorem regionální dopravy je společnost OREDO s.r.o. se sídlem v Hradci Králové.

#### Dopravní obslužnost autobusovou dopravou

Dopravní obslužnost jednotlivých částí obce autobusovými spoji shrnuje tabulka 15.

*Tabulka 15 Dopravní obslužnost obce (případně jednotlivých místních částí) Hoříčky autobusovými spoji podle jízdních řádů platných od 15. 12. 2019*

Číslo linky	Trasa spoje	Pracovní den		Sobota		Neděle	
		Počet spojů TAM	Počet spojů ZPĚT	Počet spojů TAM	Počet spojů ZPĚT	Počet spojů TAM	Počet spojů ZPĚT
<b>Linka jedoucí přes místní část Hoříčky</b>							
640073	Česká Skalice – Hoříčky	1	1	0	0	0	0
640118	Červený Kostelec-Červená Hora-Ú.-Hoříčky-Česká Skalice	0	0	2	2	2	2
640421	Úpice-Hoříčky-Česká Skalice (1. spoj vyráží z Hoříček, nikoli z Úpice, poslední spoj končí na Hoříčkách, nikoli v České Skalici – ekvivalentně platí i pro cestu zpět, 1. spoj vyráží z Hoříček, nikoli z České Skalice, poslední spoj končí na Hoříčkách, nikoli v Úpici)	9	9	0	0	0	0
690115	Hoříčky-Česká Skalice	1	1	0	0	0	0
640080	Hoříčky-Slatina n.Ú.-Červená Hora-Červený Kostelec	1	0	0	0	0	0
640044	Jaroměř-Heřmanice-Krabčice-Chvalkovice-Brzice-Hoříčky (jeden spoj v každém směru vždy jen na trase Chvalkovice–Hoříčky)	6	6	0	0	0	0
640379	Červený Kostelec-Červená Hora-Hoříčky-Chvalkovice-Česká Skalice	1	1	1	1	0	0
640503	Jaroměř-Heřmanice-Krabčice-Chvalkovice-Brzice-Hoříčky	2	2	0	0	0	0
690312	Úpice-Maršov u Úpice-Hoříčky	1	1	3	3	3	3



Číslo linky	Trasa spoje	Pracovní den		Sobota		Neděle	
		Počet spojů TAM	Počet spojů ZPĚT	Počet spojů TAM	Počet spojů ZPĚT	Počet spojů TAM	Počet spojů ZPĚT
<b>Linka jedoucí přes místní část Chlístov</b>							
690312	Úpice-Maršov u Úpice-Hoříčky	1	1	2	1	2	1
640044	Jaroměř-Heřmanice-Krabčice-Chvalkovice-Brzice-Hoříčky (jeden spoj v každém směru vždy jen na trase Chvalkovice–Hoříčky)	6	6	0	0	0	0
640421	Úpice-Hoříčky-Česká Skalice (1. spoj vyráží z Hoříček, nikoli z Úpice)	5	4	0	0	0	0
640503	Jaroměř-Heřmanice-Krabčice-Chvalkovice-Brzice-Hoříčky	2	2	0	0	0	0
<b>Linka jedoucí přes místní část Nový Dvůr</b>							
640073	Česká Skalice – Hoříčky	1	0	0	0	0	0
640118	Červený Kostelec-Červená Hora-Slatina n.Ú.-Hoříčky- Česká Skalice	0	0	1	2	1	2
640421	Úpice-Hoříčky-Česká Skalice (1. spoj vyráží z Hoříček, nikoli z Úpice, poslední spoj končí na Hoříčkách, nikoli v České Skalici – ekvivalentně platí i pro cestu zpět, 1. spoj vyráží z Hoříček, nikoli z České Skalice, poslední spoj končí na Hoříčkách, nikoli v Úpici)	4	5	0	0	0	0
690115	Hoříčky-Česká Skalice	1	1	0	0	0	0
<b>Linka jedoucí přes místní část Křižanov</b>							
640421	Úpice-Hoříčky-Česká Skalice (1. spoj vyráží z Hoříček, nikoli z Úpice, poslední spoj končí na Hoříčkách, nikoli v České Skalici – ekvivalentně platí i pro cestu zpět, 1. spoj vyráží z Hoříček, nikoli z České Skalice, poslední spoj končí na Hoříčkách, nikoli v Úpici)	9	9	0	0	0	0
690312	Úpice-Maršov u Úpice-Hoříčky	1	1	3	3	3	3

**Vysvětlivky:** IREDO = integrovaná regionální doprava

**Zdroj:** Internetový jízdní řád IDOS <http://jizdnirady.idnes.cz/vlakyautobusy/spojeni/>

Kromě místní části Mečov se ve všech částech obce Hoříčky nachází autobusová zastávka. Těch se v obci nachází celkem pět.

Časovou dostupnost některých měst autobusovou dopravou shrnuje následující tabulka 16.



Tabulka 16 Časová dostupnost vybraných měst autobusovou dopravou z obce Hoříčky podle jízdních řádů platných od 15. 12. 2019

Město	Časová dostupnost
Česká Skalice	15 min (přímý spoj)
Úpice	20–29 min (přímý spoj)
Jaroměř	31 min (kombinace bus, vlak) – 44 min (kombinace bus, vlak), cca 31–42 min (přímý spoj)
Hradec Králové	46–59 min (kombinace bus, vlak)
Praha	2 h 39 min – 2 h 49 min (kombinace bus, vlak)

Zdroj: Internetový jízdní řád IDOS <http://jizdnirady.idnes.cz/vlakyautobusy/spojeni/>

Hoříčky leží na trase Úpice – Česká Skalice, spojení do těchto dvou měst je proto celkem dobré, obě města je možné dosáhnout přímými spoji, které jezdí v pravidelných intervalech po celý den. Poměrně dobrá je i dostupnost krajského a hlavního města, zde je však již nutné počítat s přestupy a kombinací autobus + vlak.

#### Dopravní obslužnost pro cykloturistiku

Autobusové spoje, které zajišťují dopravní obslužnost obce Hoříčky, nenabízí možnost převozu jízdních kol.

Obec Hoříčky není obsluhována železniční dopravou, nejbližší železniční stanice se nachází v 8 kilometrech vzdálené České Skalici, případně v Červeném Kostelci, který je odsud vzdálený zhruba 11 kilometrů.

#### **2.1.4.3 Technická infrastruktura**

Technickou infrastrukturou je myšlena různorodá síť inženýrských sítí. Do této části je zařazen i systém nakládání s odpady.

#### Vodovodní síť

V obci Hoříčky je až na výjimku v podobě místní části Mečov vybudován vodovod pokrývající místní části Hoříčky, Chlístov, Křižanov, Nový Dvůr. Vlastníkem a provozovatelem tohoto vodovodu je VaK Náchod). Zásobování probíhá přes vodojem Proruby (250 m<sup>3</sup>) a Nové Dvory (30m<sup>3</sup>). Zdrojem vody je vrt HA-1 Hajnice, jenž je významným zdrojem v rámci celého regionu a je dokonce zařazen mezi zdroje vody v případě nouze. Místní část Mečov je vodou zásobována prostřednictvím studní.

Aby se nemohlo stát, že zůstane zcela bez vody celá obec, vytvořila společnost VaK Náchod v obci různé na sobě nezávislé „okruhy“.





### Kanalizační síť

V roce 2014 byla v místních částech Hoříčky a Chlístov vybudována celoplošná splašková kanalizace s třemi čerpacími stanicemi, která je napojena na centrální čističku odpadních vod. V místních částech Křížanov, Mečov a Nový Dvůr doposud nebyla kanalizace vybudována a nenachází se zde ani čistička odpadních vod.

### Plynofikace a zásobování teplem

Plynofikovány byly v průběhu času místní části Hoříčky, Chlístov a Nový Dvůr, Křížanov a Mečov doposud ne.

### Další sítě technické infrastruktury

Vlastníkem soustavy elektrické energie je společnost **ČEZ Distribuce a.s.** Distribuce elektřiny probíhá prostřednictvím sítě napěťového systému vysokého napětí 110 kV. Z rozvodu vysokého napětí je proud přenášen do trafostanic, ze kterých je elektřina distribuována do jednotlivých domácností prostřednictvím šesti distribučních trafostanic.

**Území obce Hoříčky je plně pokryto signálem pro rozhlasové a televizní vysílání.**

**Území obce je dále plně pokryto mobilním telefonním signálem a signálem pro připojení k internetové síti.** Co se týká mobilního signálu, nejlepší pokrytí má místní část Hoříčky, s problémy se potýkají především obyvatelé Křížanova. Nicméně dle informací od vedení obce zde společnost Vodafone řeší stavbu vysílače. Na území obce poskytuje připojení k internetu prostřednictvím wi-fi několik provozovatelů, např. Kudrnac.net, SILCOMP. Net nebo NSYS.

### Odpadové hospodářství a systém nakládání s odpady

V obci Hoříčky je k v roce 2019 zaveden **systém poplatků za provoz systému shromáždění, sběru, přepravy, třídění, využívání a odstraňování komunálních odpadů**, kdy si každý vlastník nemovitostí zakoupí svozovou známku na potřebný počet svozů v průběhu roku. Povinnost platit tento poplatek má každá osoba, která má vedeno trvalé bydliště na území obce. Dále poplatek musí zaplatit vlastníci objektů, které jsou určeny k individuální rekreaci, dále vlastníci bytů a rodinných domů, ve kterých není hlášena k pobytu žádná osoba.

**Tříděný odpad** je možné odnášet do kontejnerů k tomu určených, které jsou k dispozici ve všech částech obce v dostupné vzdálenosti.

**Sběr a svoz nebezpečného odpadu** probíhá zpravidla dvakrát ročně formou kontejnerů přistavených v určitý čas na určité místo, do nichž je možné odpad ukládat.

**Sběr a svoz objemného odpadu** probíhá zpravidla současně se sběrem nebezpečného odpadu stejnou formou.



Obrázek 6 Svozový kalendář 2019

<b>Svozový plán pro obec:</b>	<b>Hoříčky</b>
<b>Kalendářní rok:</b>	<b>2019</b>
<b>Svozovým dnem v obci je vždy:</b>	<b>středa</b>

MĚSÍC	SVOZ 52x - ZELENÁ	SVOZ 42x - ČERVENÁ	SVOZ 26x - ŽLUTÁ	SVOZ 13x - MODRÁ	SVOZ 21x - ŠEDÁ
leden		1, 2, 3, 4, 5		3	1, 3, 5
únor		6, 7, 8, 9		7	7, 9
březen		10, 11, 12, 13	L I C H Ý	11	11, 13
duben		14, 15, 16, 17		15	15, 17
květen		18, 19, 21		19	19
červen		23, 25	T Ý D E N	23	23
červenec		27, 29, 31		27, 31	27, 31
srpen		33, 35		35	35
září		37, 39		39	39
říjen		40, 41, 42, 43, 44		43	41, 43
listopad		45, 46, 47, 48		47	45, 47
prosinec		49, 50, 51, 52		51	49, 51

POZNÁMKA:

první odvoz bude posunut na čtvrtek 3. ledna 2019

Obrázek 7 Ceník odpadového hospodářství pro rok 2019

<b>Ceník svozových známek pro rok 2019</b>	
<b>četnost svozu</b>	<b>cena</b>
42 x rok (červená)	2 705 Kč
26 x rok (žlutá)	1 705 Kč
21 x rok (šedá)	1 425 Kč
13 x rok (modrá)	920 Kč
jednorázový svoz - známka	87 Kč
jednorázový svoz - PE pytel	87 Kč

Likvidaci stavebních sutí, zemin a dalších odpadů a jejich odvoz si individuálně zajišťuje zájemce o odvoz tohoto odpadu.



Podnikatelské subjekty si musí zajistit likvidaci a odvoz odpadů, který vznikne prostřednictvím jejich činnosti, sami, či na základě dohody se svozovou společností.

## 2.1.5 Vybavenost obce

### 2.1.5.1 Bydlení

Tabulky 17 a 18 podávají informace o domovním a bytovém fondu v obci Hoříčky v letech 2001 a 2011. Výsledky za jednotlivé roky jsou ve dvou tabulkách z toho důvodu, že ve sčítání lidu, domů a bytů v roce 2001 a 2011 byl použit odlišný způsob zjišťování dat. V roce 2001 bylo zjišťováno rozdělení obydlených domů na „rodinné domy“ a „bytové domy“ a rozdělení obydlených bytů „v rodinných domech“ a „v bytových domech“. V roce 2011 bylo zjišťováno rozdělení všech domů na „rodinné domy“, „bytové domy“ a „ostatní budovy“ a rozdělení všech bytů v rámci daných druhů domů. Dalším zásadním rozdílem je fakt, že v roce 2001 byla obydlenost domů i bytů zjišťována na základě trvalého pobytu, zatímco v roce 2011 na základě obvyklého pobytu. Z toho důvodu je nutné brát porovnání hodnot mezi jednotlivými lety s rezervou.

Tabulka 17 Informace o domovním a bytovém fondu v obci Hoříčky v roce 2001

Domovní fond						
Rok	Domy úhrnem	Domy obydlené	Z toho		Domy neobydlené	Podíl neobydlených domů z celkového počtu domů (v %)
			Rodinné domy	Bytové domy		
2001	224	129	120	6	95	42

Bytový fond						
Rok	Byty úhrnem	Byty obydlené	Z toho		Byty neobydlené	Podíl neobydlených bytů z celkového počtu bytů (v %)
			Rodinné domy	Bytové domy		
2001	271	173	143	26	98	36

Zdroj: Sčítání lidu, domů a bytů 2001, <https://www.czso.cz/staticke/slodb/slodb2001.nsf/index>

Tabulka 18 Informace o domovním a bytovém fondu v obci Hoříčky v roce 2011

Domovní fond							
Rok	Domy úhrnem	Z toho			Domy obydlené	Domy neobydlené	Podíl neobydlených domů z celkového počtu domů (v %)
		Rodinné domy	Bytové domy	Ostatní budovy			
2011	---	---	---	---	153	---	---

Bytový fond							
Rok	Byty úhrnem	Z toho			Byty obydlené	Byty neobydlené	Podíl neobydlených bytů z celkového počtu bytů (v %)
		Rodinné domy	Bytové domy	Ostatní budovy			
2011	266	239	24	3	189	77	29

Zdroje: Sčítání lidu, domů a bytů 2011, <https://www.czso.cz/csu/czso/scitani-lidu-domu-a-bytu>



Z porovnání vyplývá, že se mezi lety 2001 a 2011 zvýšil počet obydlených domů. U bytů pak můžeme pozorovat mírný úbytek v celkovém počtu, ale naopak mírný nárůst u bytů obydlených. O příčinách tohoto jevu lze pouze spekulovat, mohlo by se však jednat o přeměnu objektů k rekreačnímu bydlení na bydlení trvalé.

Z pohledu právního důvodu užívání bytu byla situace v roce 2011 následující: ze 189 obydlených bytů se jich 134 nacházelo ve vlastním domě, což odpovídá téměř 71 procentům. Dále se jednalo o byty nájemní (13; 7 %), byty družstevní a byty v osobním vlastnictví. Při zpětné kontrole zjistíme, že u 28 bytů nebyl právní důvod užívání zjištěn.

Zájemců o informace týkající se stavby rodinného domu bývá ročně několik desítek. Problémem je, že veškeré vhodné pozemky jsou ve vlastnictví soukromých osob, obec v tuto chvíli nemá vlastní pozemky pro výstavbu. V roce 2019 byla dokončena výstavba 3 rodinných domů, na rok 2020 je plánováno postavit čtyři nové rodinné domy.

Obec Hoříčky vlastní k datum celkem jeden objektů k bydlení.

### 2.1.5.2 Školství a vzdělávání

Informace o škole a školských zařízeních v obci Hoříčky shrnuje tabulka 19.

Tabulka 19 Informace o škole a školských zařízeních v obci Hoříčky (k 31. 1. 2018)

Název zařízení	Identifikátor	Adresa	Zřizovatel	Internetové stránky
Základní škola a Mateřská škola, Hoříčky, okres Náchod	650048164	Hoříčky 71	obec Hoříčky	<a href="http://www.skolahoricky.cz/">http://www.skolahoricky.cz/</a>

Zdroje: Rejstřík škol a školských zařízení <http://rejskol.msmt.cz>  
Internetové stránky a výroční zprávy zařízení

V obci se nachází mateřská a základní škola, které tvoří jeden subjekt. Škola je standardní devítiletá, její maximální kapacita je 170 žáků. Na první stupni ZŠ se vyučuje formou tzv. malotřídky – dva ročníky společně v jedné třídě. V rámci školy jsou provozována dvě oddělení školní družiny a školní jídelna. Škola je umístěna ve dvou budovách vzdálených od sebe cca 300 m. Budova 2. stupně leží v centru obce v těsné blízkosti autobusových zastávek, budova 1. stupně je umístěna v klidné lokalitě na okraji obce.

Ke sportovnímu vyžití je dětem k dispozici tělocvična, která se nachází nedaleko budovy 2. stupně, víceúčelové moderní hřiště o rozměrech 31x15 m vedle budovy MŠ a antukové hřiště o rozměrech 24x12 m. V dostupné vzdálenosti se nachází také travnaté hřiště na kopanou o rozměrech 100x50 m.

Škola nabízí i zájmové kroužky, v rámci školy funguje i „pobočka“ ZUŠ A. M Buxton Úpice.

Jinak mají děti možnost vyžití v sousedních obcích – nejčastěji využívají nabídku SVČ Bájó Česká Skalice, ZUŠ A. M. Buxton Úpice, TJ Sokol Česká Skalice, hasičů z Brzic nebo navštěvují kroužek parkouru v České Skalici.



V obci se nenachází žádné další zařízení související s předškolním či školním vzděláváním.

Kapacita školy je 170 žáků. V uplynulém školním roce školu navštěvovalo 121 žáků.

### 2.1.5.3 Zdravotnictví

Na území obce Hoříčky není zřízeno žádné zdravotnické zařízení. Nachází se zde však ordinace soukromého praktického lékaře sloužící i pro okolní obce.

Nejbližší ordinace stomatologa se nachází v České Skalici. Nejbližší ordinace praktického lékaře pro děti a dorost se nachází v České Skalici.

Na území obce není lékárna. Funguje zde však výdejna českoskalické lékárny, a to třikrát týdně – pondělí, středa, pátek v čase 8:30–11:00.

Na území obce není dům s pečovatelskou službou. Nejbližší dům s pečovatelskou službou je v České Skalici.

Detailní informace poskytuje následující tabulka 20:

Tabulka 20 Zařízení zdravotnické péče na území obce Hoříčky (k 28. 2 2019)

Samostatná ordinace praktického lékaře pro dospělé	Adresa	IČ	Info
Mediclinic a. s.	Hoříčky 4	27918335	všeobecné praktické lékařství

Zdroje: Národní registr poskytovatelů zdravotních služeb <https://eregpublicsecure.krszis.cz/Registr/NRPZS/>  
Internetové stránky obce Hoříčky  
Internetové stránky jednotlivých zdravotnických zařízení

### 2.1.5.4 Sociální služby

**Obec Hoříčky nemá zpracovaný komunitní plán sociálních služeb pro území obce.**

**Na území obce se nenachází žádné zařízení sociálních služeb. Terénní pečovatelskou službu pro zájemce z řad obyvatel obce zajišťuje Oblastní Charita Náchod.** Jedná se např. o zajištění pomoci při zvládnutí běžných úkonů péče o vlastní osobu, poskytnutí stravy nebo pomoc při zajištění stravy, pomoc při zajištění chodu domácnosti apod. K 31. květnu 2019 nevykonává obec ze zákona činnost veřejného opatrovníka u osob, které mají omezenou právní způsobilost.

Nejbližší domov pro seniory je v České Skalici a Úpici.

Pokud chtějí obyvatelé obce využít služeb dalších zařízení (vyjma pečovatelské služby a osobní asistence), která poskytují sociální služby, musí navštívit okolní města, a to např. Červený Kostelec (tísňová péče, odborné sociální poradenství, odlehčovací služby), Českou Skalici (domovy pro osoby se zdravotním postižením), Úpici (centrum denních služeb, sociálně aktivizační služby pro rodiny s dětmi) či Náchod (sociální rehabilitace, sociálně aktivizační služby pro rodiny s dětmi, azylový dům, dům na půl cesty aj.).



### 2.1.5.5 Kultura

Kultura a kulturní činnost je pro obec významnou záležitostí. V obci je během kalendářního roku pořádána řada kulturních akcí, např. tradiční pouť s ohňostrojem, dřevorezbaří atd. Popis a přehled akcí pořádaných v obci, včetně těch kulturních, je již poměrně detailně popsán v kap. 2.1.2.3 Život v obci – akce a události pořádané v obci.

Hlavním organizátorem akcí je obecně prospěšná společnost Pechanec. Ta je organizátorem 13 akcí z celkem 18 uvedených na seznamu plánovaných akcí od května do prosince 2019. Kromě opakovaných akcí, které jsou uvedeny výše, pořádá tato nezisková organizace různé výlety po obci a nejbližším okolí, ale i zájezdy.

V obci je k dispozici obecní knihovna, která má otevřeno dvě odpoledne v týdnu – v pondělí a ve středu od 13 do 17:30, resp. 17 hodin.

Jako prostor pro pořádání akcí jsou využívány prostory obecního hostince, klubovnu v nové hasičské zbrojnici či areál u fotbalového hřiště.

Na území obce se nachází několik drobnějších památek – kostel sv. Ducha a u něj se nacházející zvonice, kaple Nanebevzetí Panny Marie a kapličky Panny Marie v Křižanově a Mečově. Nachází se zde rovněž jedna vyhlídka (Barunčina vyhlídka, 444 m n.m.) a dvě bezejmenná vyhlídková místa (v Mečově a na Hoříčkách).

Na území obce se nachází jeden hřbitov, a to v bezprostřední blízkosti kostela.

Seznam objektů, které jsou vedeny jako nemovité kulturní památky v rámci ústředního seznamu kulturních památek České republiky, shrnuje tabulka 21.

Tabulka 21 Seznam nemovitých kulturních památek na území obce Hoříčky (k 15. 2. 2019)


Název památky	Lokalizace	Katastrální území	Památkou od:
kostel sv. Ducha	parc. č. 1	Hoříčky	3. 5. 1958
fara, čp. 1	parc. č. 2/1	Hoříčky	3. 5. 1958

Zdroj: Databáze Národního památkového ústavu MonumNet <http://monumnet.npu.cz/>

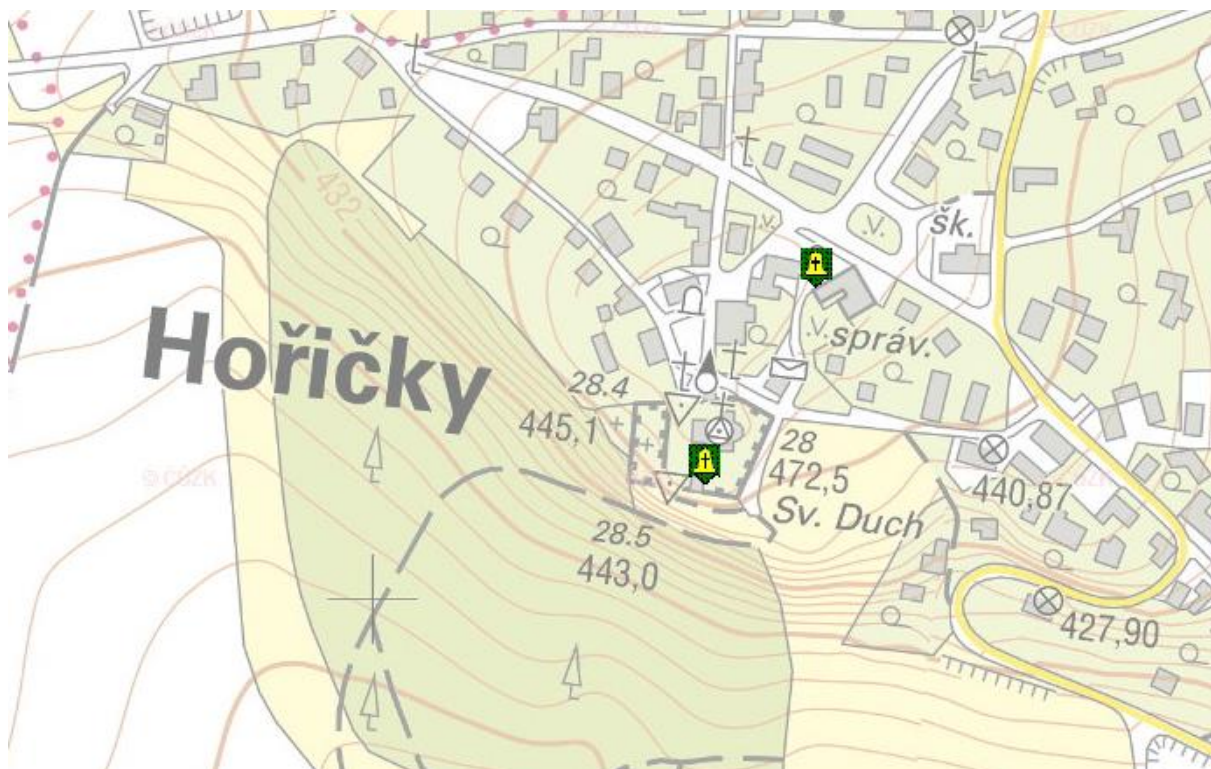
V obci Hoříčky se nachází dvě budovy, které jsou zapsány jako kulturní památky. Obě památky byly do seznamu zapsány již v roce 1958. K roku 2012 se v obci nacházelo 5 architektonicky významných objektů.<sup>13</sup>

Na území obce se nachází také tři evidované válečné hroby. Jeden pochází z prusko-rakouské války roku 1866 a nachází se na hřbitově. Na návsi před obecním úřadem (Hoříčky, čp. 4) najdeme pomník obětím 2. světové války a na domě čp. 60 pamětní desku Josefu Čapkovi.

<sup>13</sup> RURU



Obrázek 8 Válečné hroby na území obce



Zdroj: <https://geoportal.gov.cz/web/guest/map/>

Kulturní zajímavostí obce je „cestující“ vlajka obce, která byla v roce 2019 zapsána do České databanky rekordů, protože byla prostřednictvím občanů vyvezena a zdokumentována v 66 zemích na 5 kontinentech.

#### 2.1.5.6 Sport a tělovýchova

V obci Hoříčky se nachází několik sportovních zařízení. Pro školní mládež je k dispozici opravená tělocvična, která se nachází nedaleko budovy 2. stupně. U té je umístěno rovněž antukové hřiště, které je v zimě za příznivých podmínek využíváno jako kluziště. Vedle budovy mateřské školy se nachází víceúčelové hřiště.

V obci se nachází také fotbalové hřiště.

V obci funguje fotbalový oddíl, který však v současnosti (6/2019) není příliš aktivní.



## 2.1.6 Životní prostředí

### 2.1.6.1 Současný stav životního prostředí

Existence/neexistence sesuvného území/svahové nestability<sup>14</sup>

V obci Hoříčky se nenachází žádné sesuvné území ani svahové nestability.

CHOPAV, ochranná pásma vodních zdrojů – zasahuje území obce nebo ne<sup>15</sup>

V obci Hoříčky je stanoveno ochranné pásmo vodních zdrojů, konkrétně ochranné pásmo vodního zdroje Mezilečí.

Nachází se zde také tzv. zranitelná oblast. Zranitelné oblasti jsou charakterizovány výskytem povrchových nebo podzemních vod, zejména využívaných nebo určených jako zdroje pitné vody, v nichž koncentrace dusičnanů přesahuje hodnotu 50 mg/l nebo může této hodnoty dosáhnout. Dále jsou zranitelné oblasti charakterizovány výskytem povrchových vod, u nichž v důsledku vysoké koncentrace dusičnanů ze zemědělských zdrojů dochází nebo může dojít k nežádoucímu zhoršení jakosti vody.<sup>16</sup>

Zranitelné oblasti se nacházejí v místních částech Hoříčky a Chlístov.

Existence/neexistence lokality považované za starou ekologickou zátěž<sup>17</sup>.

V obci se nenachází žádná lokalita považovaná za starou ekologickou zátěž.

---

<sup>14</sup> Zdroj: Mapový server České geologické služby [http://mapy.geology.cz/svahove\\_nestability/](http://mapy.geology.cz/svahove_nestability/)

<sup>15</sup> Zdroj: Internetové stránky Národního geoportálu INSPIRE <http://geoportal.gov.cz/>

<sup>16</sup> Zdroj: RURU\_ORP\_Nachod\_2016, dostupné z:

<sup>17</sup> Zdroj: Systém evidence kontaminovaných míst, dostupné z <http://www.sekm.cz/>





### Zemědělský půdní fond a jeho ochrana

Zemědělský půdní fond (ZPF) tvoří pozemky zemědělsky obhospodařované (orná půda, chmelnice, vinice, zahrady, ovocné sady, louky, pastviny) a půda, která byla a má být nadále zemědělsky obhospodařována, ale dočasně obdělávána není<sup>18</sup>. Následující tabulka obsahuje informace týkající se zastoupení ZPF a nezemědělské půdy v jednotlivých k.ú. obce Hoříčky.

Tabulka 22 Zastoupení ZPF a nezemědělské půdy v jednotlivých katastrálních územích obce Hoříčky (k 30. 3. 2019)

Katastrální území	Hoříčky	Křižanov u Mezilečí	Chlístov u Hoříček	Obec Hoříčky celkem
<b>Výměra ha</b>				
ZPF	140,28	176,46	171,53	488,28
Nezemědělská půda	44,14	82,46	49,79	177,51
<b>Procentuální podíl zastoupení</b>				
ZPF	76,07	68,15	77,50	73,34
Nezemědělská půda	23,93	31,85	22,50	26,66

**Poznámky:** Do ZPF byly zařazeny druhy pozemků: orná půda, zahrada, ovocný sad a trvalý travní porost. Zařazeny by byly i druhy pozemku chmelnice a vinice, ty se však na území obce Hoříčky nevyskytují. Do nezemědělské půdy byly zařazeny druhy pozemků: lesní pozemek, vodní plocha, zastavěná plocha a nádvoří a ostatní plocha.

**Zdroj:** Aplikace Českého úřadu zeměměřického a katastrálního „Nahlížení do katastru nemovitostí“ <http://nahliznidokn.cuzk.cz/>

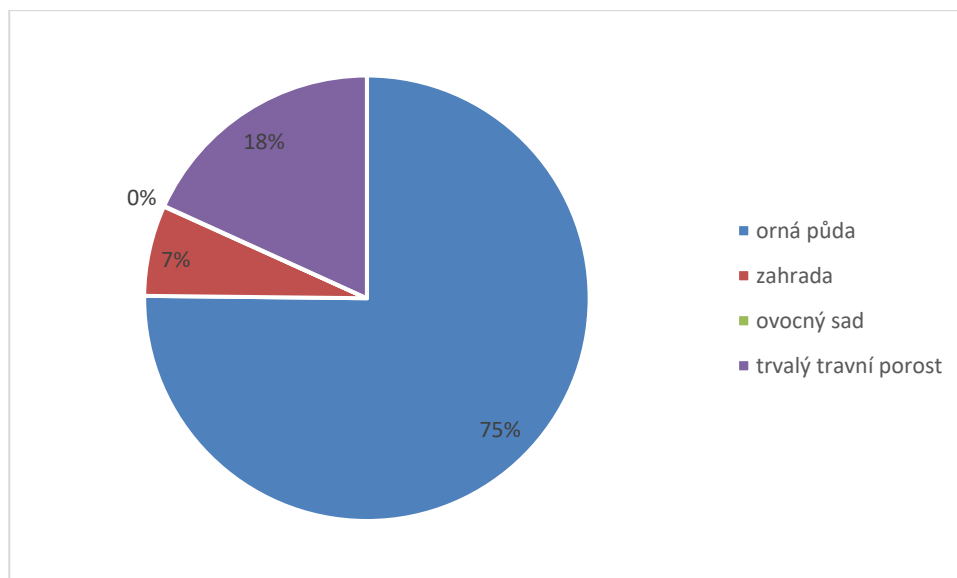
Z tabulky vyplývá, že ve všech třech katastrálních územích je výrazně větší podíl zemědělské půdy než půdy nezemědělské. Zjednodušeně lze konstatovat, že zemědělský půdní fond tvoří zhruba tři čtvrtiny území obce.

Pro přehlednost rozdělení zemědělské a nezemědělské půdy na území obce Hoříčky podle procentuálního zastoupení jednotlivých druhů pozemků znázorňují grafy 11 a 12.

<sup>18</sup> Zdroj a blíže viz § 1 zákona č. 334/1992 Sb., o ochraně zemědělského půdního fondu



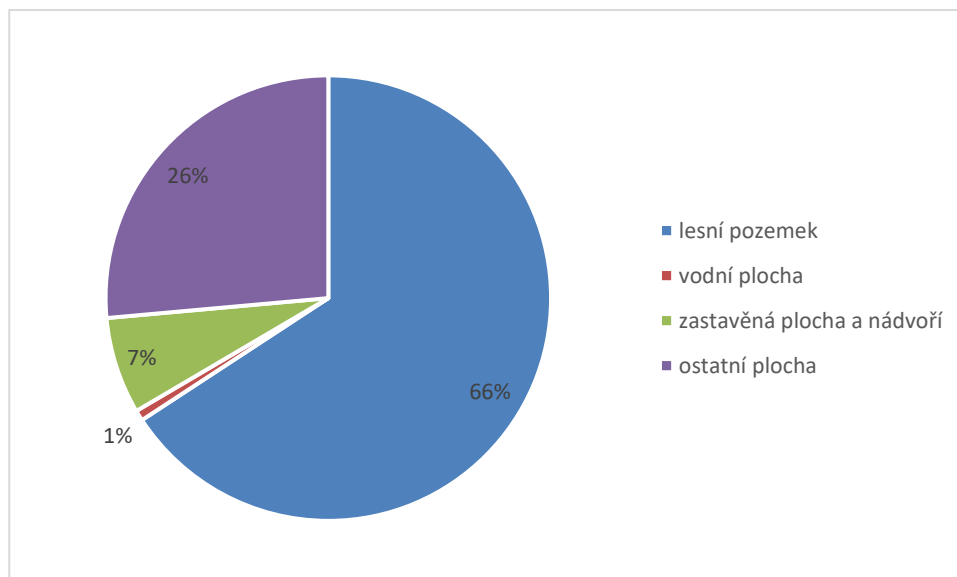
Graf 11 Zemědělská půda na území obce Hoříčky podle zastoupení jednotlivých druhů pozemků (v %)



**Zdroj:** Aplikace Českého úřadu zeměměřického a katastrálního „Nahlížení do katastru nemovitostí“ <http://nahlizenedokn.cuzk.cz/>

V rámci zemědělského půdního fondu tvoří nejvýraznější část orná půda se tříčtvrtěčným podílem, následovaná trvalým travním porostem a zahradami. Podíl ovocných sadů je minimální.

Graf 12 Nezemědělská půda na území obce Hoříčky podle zastoupení jednotlivých druhů pozemků (v %)



**Zdroj:** Aplikace Českého úřadu zeměměřického a katastrálního „Nahlížení do katastru nemovitostí“ <http://nahlizenedokn.cuzk.cz/>

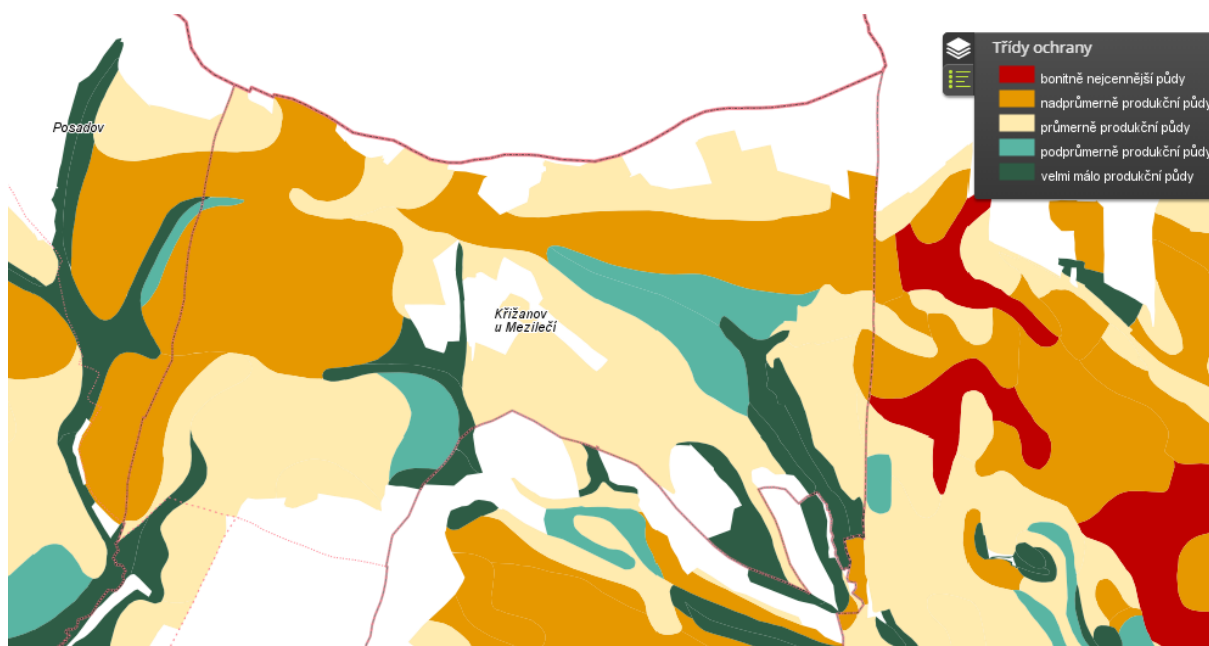
V rámci nezemědělské půdy tvoří největší část lesní pozemky, dále potom ostatních plochy a zastavěné plochy a nádvoří. Podíl vodních ploch je necelé jedno procento.



Ochrana zemědělského půdního fondu (ZPF) souvisí s hodnocením kvality půd, která se hodnotí pomocí tzv. bonitovaných půdně ekologických jednotek (BPEJ)<sup>19</sup>. Ochrana půd se dělí celkem do pěti tříd<sup>20</sup>. Na území obce Hoříčky se nacházejí půdy se všemi třídami ochrany (obrázek 9 a 10).

Bonitně nejcennější půdy se nacházejí v katastrálním území Chlístov u Hoříček a Hoříčky. V katastrálním území Křížanov u Mezilečí se bonitně nejcennější půdy vůbec nenachází. Nachází se zde však půdy nadprůměrně produkční, což je druhý nejcennější typ půdy. Zároveň zde jsou lokality s velmi málo a produkčně podprůměrnými půdami. V katastrálním území Hoříčky jsou rovněž zastoupeny produkčně podprůměrné půdy, nejhorší kategorie (velmi málo produkční půdy) tu nejsou.

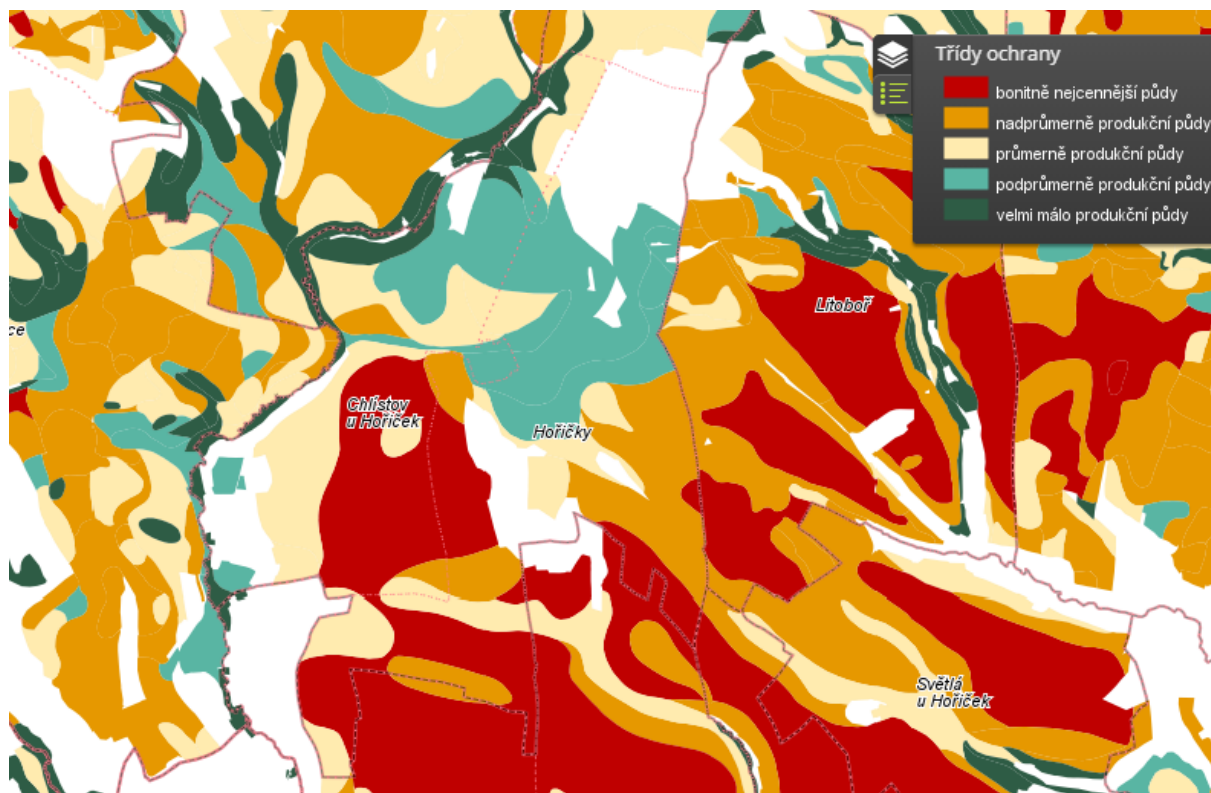
Obrázek 9 Ochrana ZPF na území obce Hoříčky (k 30. 3. 2019)



<sup>19</sup> BPEJ je pětimístný číselný kód charakterizující zemědělské pozemky. Jednotlivé číselné hodnoty vyjadřují hlavní půdní a klimatické podmínky, které mají vliv na produkční schopnost zemědělské půdy a její ekonomické ohodnocení (zdroj: <http://bpej.vumop.cz/>).

<sup>20</sup> Do 1. třídy ochrany jsou zařazeny bonitně nejcennější půdy, které je možno odejmout ze zemědělského půdního fondu pouze výjimečně, a to převážně na záměry související s obnovou ekologické stability krajiny, případně pro liniové stavby zásadního významu. Do 2. třídy ochrany jsou zařazeny zemědělské půdy, které mají nadprůměrnou produkční schopnost. Ve vztahu k ochraně zemědělského půdního fondu jde o půdy vysoce chráněné, jen podmíněně odnímatelné a s ohledem na územní plánování také jen podmíněně zastavitelné. Do 3. třídy jsou zařazeny zemědělské půdy, které mají průměrnou produkční schopnost, do 4. třídy zemědělské půdy, které mají podprůměrnou produkční schopnost a do 5. třídy zemědělské půdy, které jsou velmi málo produkční (zdroj: ÚAP ORP Náchod, dostupné z: <http://www.mestonachod.cz/mestsky-urad/vystavba/uap/>, Internetové stránky Výzkumného ústavu meliorací a ochrany půdy <http://www.vumop.cz/>).

Obrázek 10 Ochrana ZPF na území obce Hoříčky (k 30. 3. 2019)

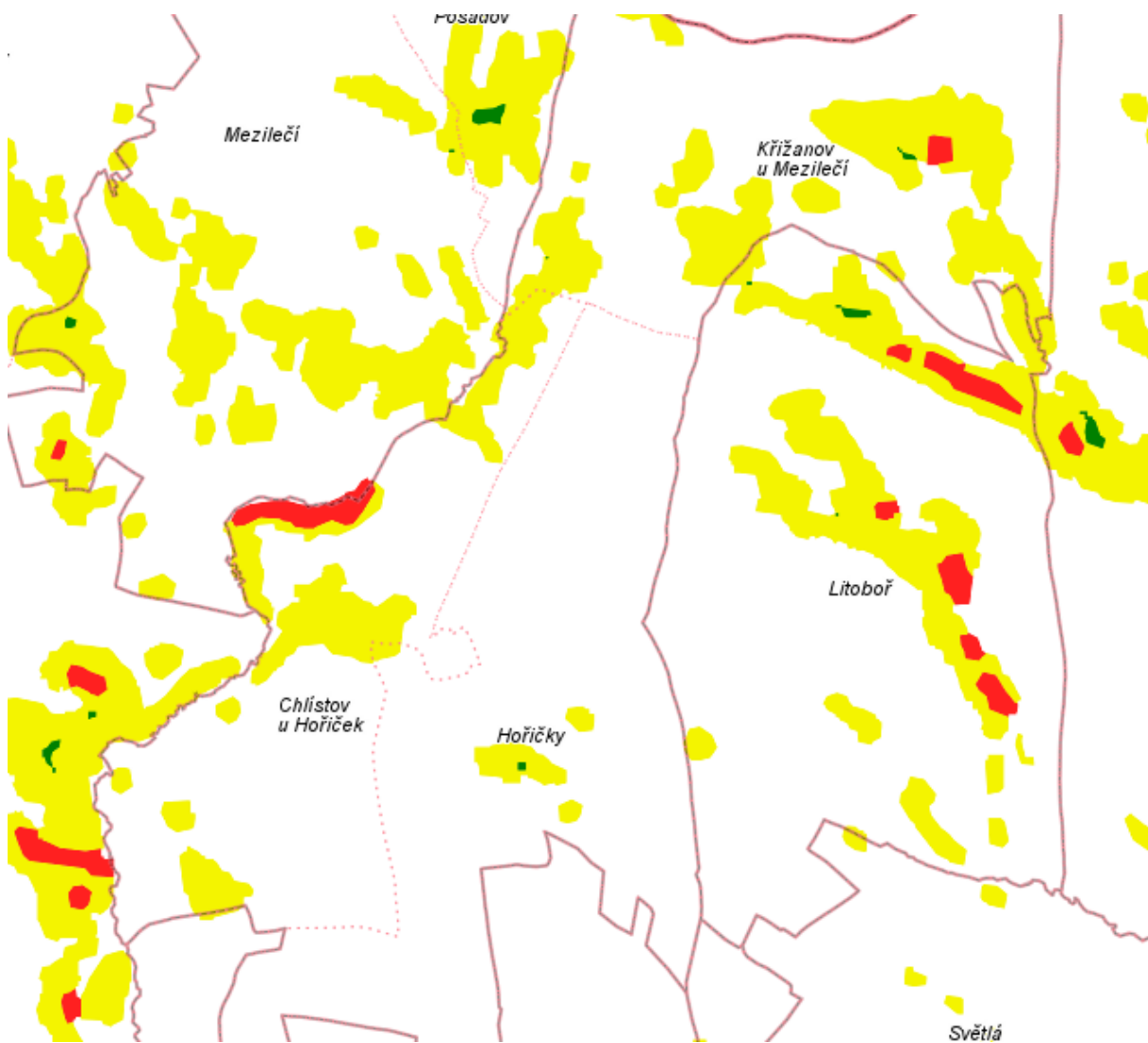


Zdroj: Geoportál SOWAC-GIS <http://geoportal.vumop.cz/>

Ohroženost půd vodní erozí na území obce Hoříčky je znázorněna na obrázku ?. Z tohoto obrázku vyplývá, že převážná část půd v obci není vodní erozí ohrožena (na obrázku bílá a zelená barva). Z tohoto pohledu je na tom nejlépe katastrální území Hoříčky, kde se vyskytují pouze tři lokality s mírně erozně ohroženými půdami. V katastrálních územích Chlístov u Hoříček a Křižanov se však nachází i silně erozně ohrožené půdy.



Obrázek 11 Ohroženost půd vodní erozí na území obce Hoříčky (k 30. 3. 2019)

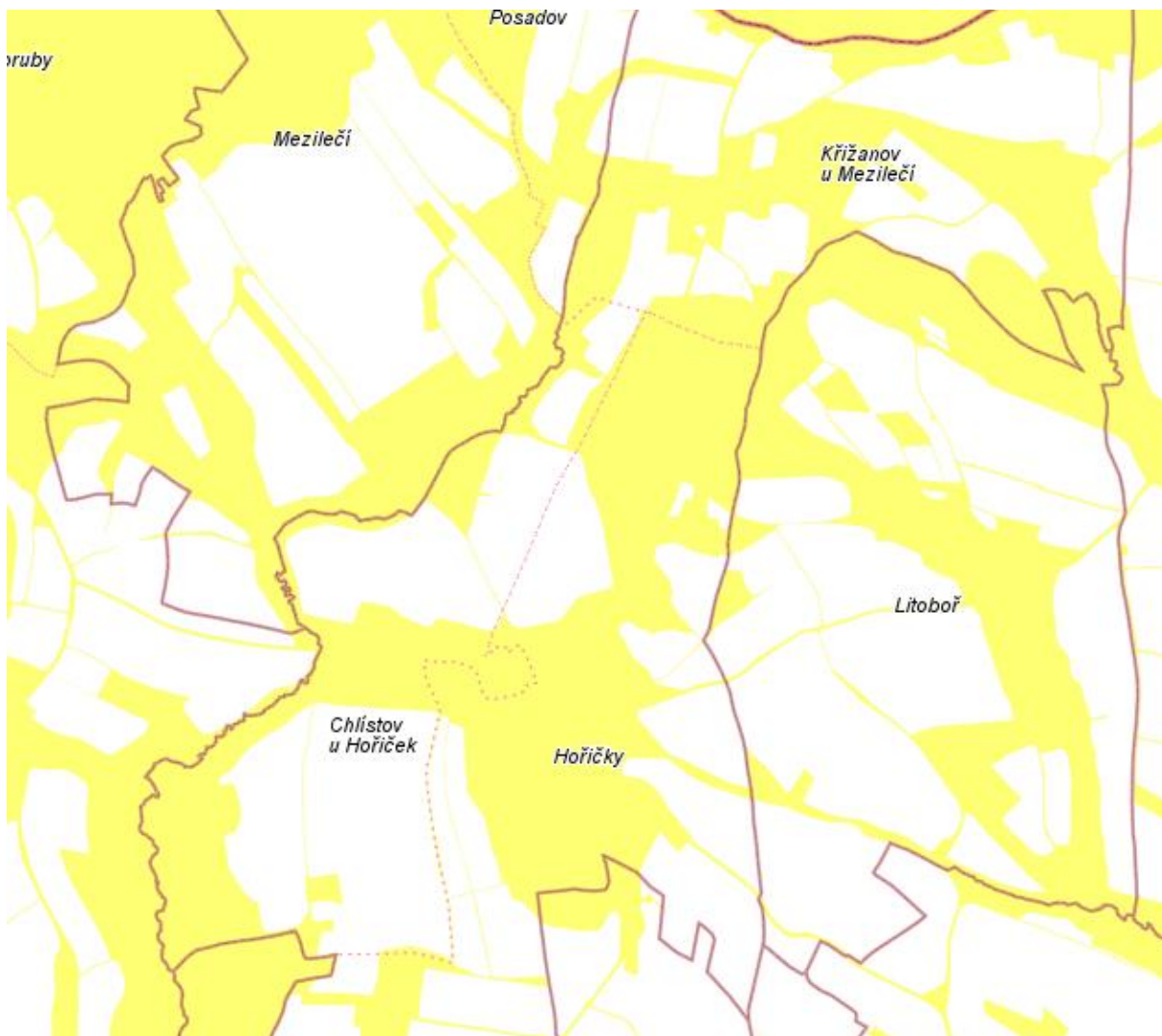


Zdroj: Geoportál SOWAC-GIS <http://geoportal.vumop.cz/>; upraveno

Potencionální ohroženost ZPF větrnou erozí na území obce znázorňuje obrázek 12.



Obrázek 12 Potencionální ohroženost ZPF větrnou erozí na území obce Hoříčky (k 20. 3. 2019)



**Poznámka:** Půdy s mírou ohrožení uvedené v legendě a nezachycené na obrázku graficky, jsou uvedeny z důvodu přehlednosti, jak je potencionální ohroženost půd členěna.

**Zdroj:** Geoportál SOWAC-GIS <http://geoportal.vumop.cz/>; upraveno

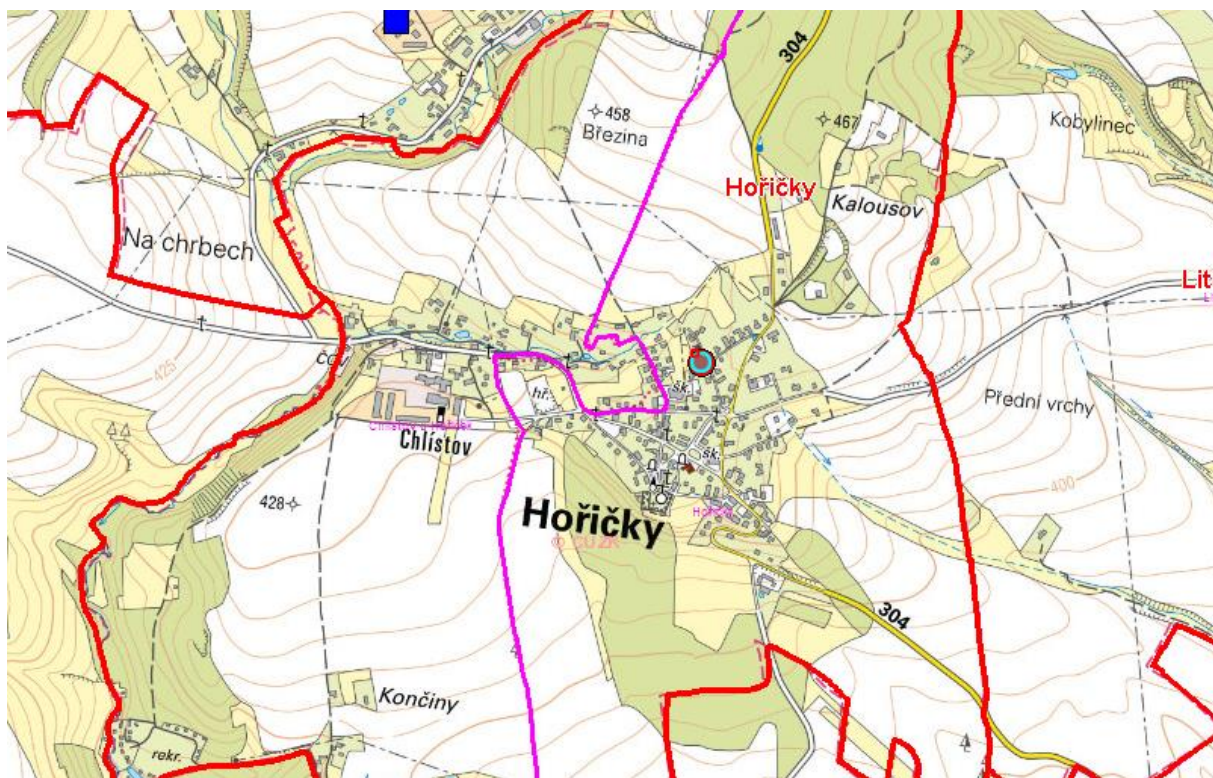
Z obrázku 12 je patrné, že v obci Hoříčky nejsou půdy větrnou erozí ohroženy buď vůbec, nebo se jedná o velmi malé, takřka zanedbatelné riziko.

### Kvalita ovzduší

Na území obce se nachází dva potenciální střední zdroje znečištění.

Jedná se o provozovny ZD Dolany, konkrétně místo s průmyslovým zpracováním dřeva a čerpací stanici a zařízení na dopravu a skladování pohonných hmot s výjimkou nakládání s benzinem.





### 2.1.6.2 Ochrana životního prostředí

Rovnováhu a vyváženost krajiny lze hodnotit pomocí tzv. **koeficientu ekologické stability (KES)**<sup>21</sup>. Ekologická stabilita představuje schopnost krajiny samovolnými vnitřními mechanismy vyrovnávat rušivé vlivy vnějších faktorů bez trvalého narušení přírodních mechanismů. V podstatě se systém brání změnám během působení cizího činitele zvenčí nebo se vrací po skončeném působení cizího činitele k normálnímu stavu<sup>22</sup>. Tabulka 23 znázorňuje hodnoty KES v obci Hoříčky a jejich jednotlivých katastrálních územích k 18. 11. 2018. Z této tabulky vyplývá, že katastrální území Chlístov u Hoříček patří dle hodnot KES mezi území nestabilní (hodnoty KES do 0,4), zbývající katastrální území, tedy Hoříčky a Křižanov u Mezilečí, stejně jako obec celkově spadají pod území málo stabilní (hodnoty KES v rozmezí 0,4–0,89).

<sup>21</sup> Koeficient ekologické stability je vypočítán jako poměr ploch tzv. stabilních a nestabilních krajinných prvků ve zkoumaném území. Mezi ekologicky stabilní plochy patří: lesy, louky, pastviny, zahrady, vinice, ovocné sady, rybníky, ostatní vodní plochy, doprovodná a rozptýlená zeleň, přírodní plochy. Mezi ekologicky nestabilní plochy se řadí orná půda, chmelnice, zastavěné plochy a ostatní plochy. Klasifikace území podle hodnoty KES: Krajinný typ A (krajina zcela přeměněná člověkem): KES do 0,3 – území nestabilní, KES 0,4–0,8 – území málo stabilní. Krajinný typ B (krajina intermediální): KES 0,9–2,9 – území mírně stabilní. Krajinný typ C (krajina relativně přírodní): KES 3,0–6,2 – území stabilní, KES nad 6,2 – území relativně přírodní. Zdroj: Rozbor udržitelného rozvoje území Královéhradeckého kraje, dostupné z:

[http://up.kr-kralovehradecky.cz/uap/ruru/htm/up/text\\_all.pdf](http://up.kr-kralovehradecky.cz/uap/ruru/htm/up/text_all.pdf)

<sup>22</sup> Zdroj: ÚAP ORP Náchod <http://www.mestonachod.cz/mestsky-urad/vystavba/uap/default.asp>



Tabulka 23 Hodnoty KES v obci Hoříčky a jejích jednotlivých katastrálních územích (k 18. 11. 2018)

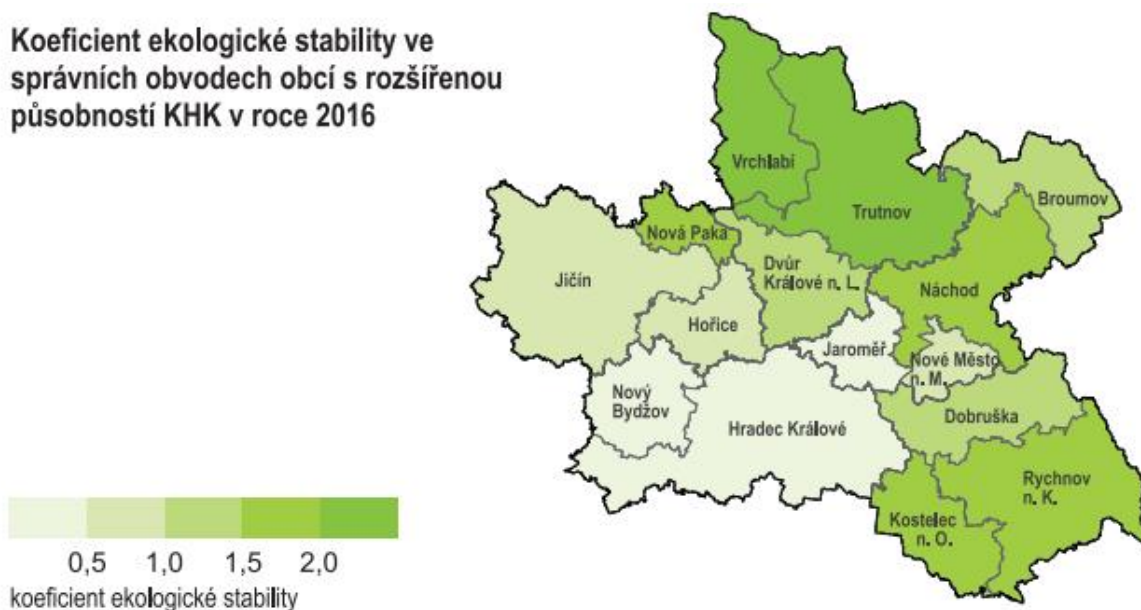
Katastrální území	Hoříčky	Křižanov u Mezilečí	Chlístov u Hoříček	Obec Hoříčky celkem
hodnota KES	0,68	0,64	0,35	0,56

Zdroj: Aplikace Českého úřadu zeměměřického a katastrálního „Nahlížení do katastru nemovitostí“ <http://nahlizeniidokn.cuzk.cz/>

Z následujících grafik vyplývá, že hodnoty obce Hoříčky jsou výrazně pod průměrem správního obvodu obce s rozšířenou působností Náchod i celého Královéhradeckého kraje.

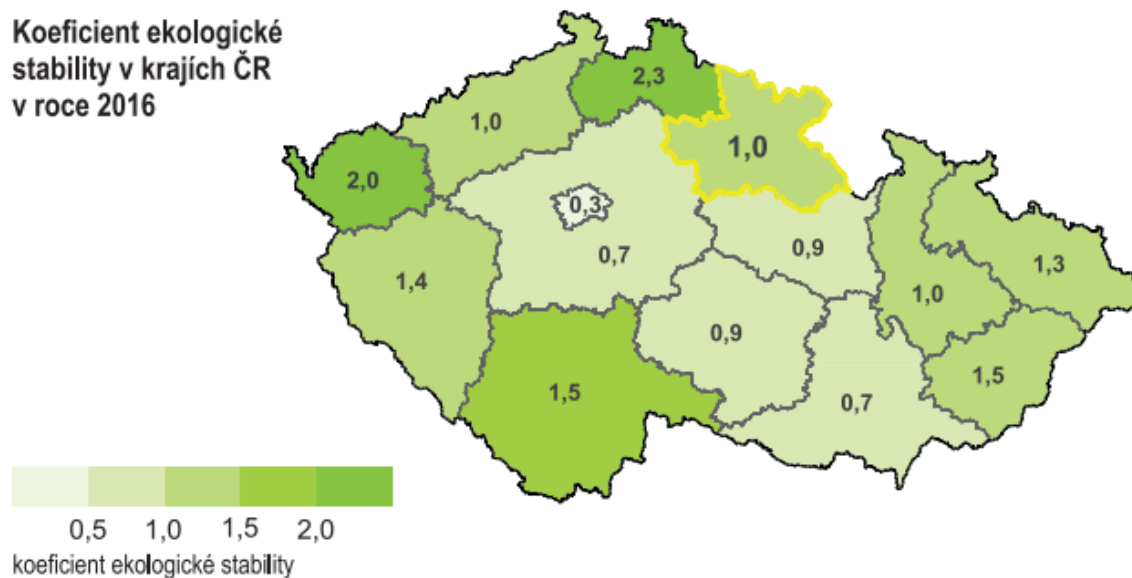
Obrázek 13 Hodnoty KES ve správních obvodech ORP KHK

Koeficient ekologické stability ve správních obvodech obcí s rozšířenou působností KHK v roce 2016





Obrázek 14 Hodnoty KES v jednotlivých krajích

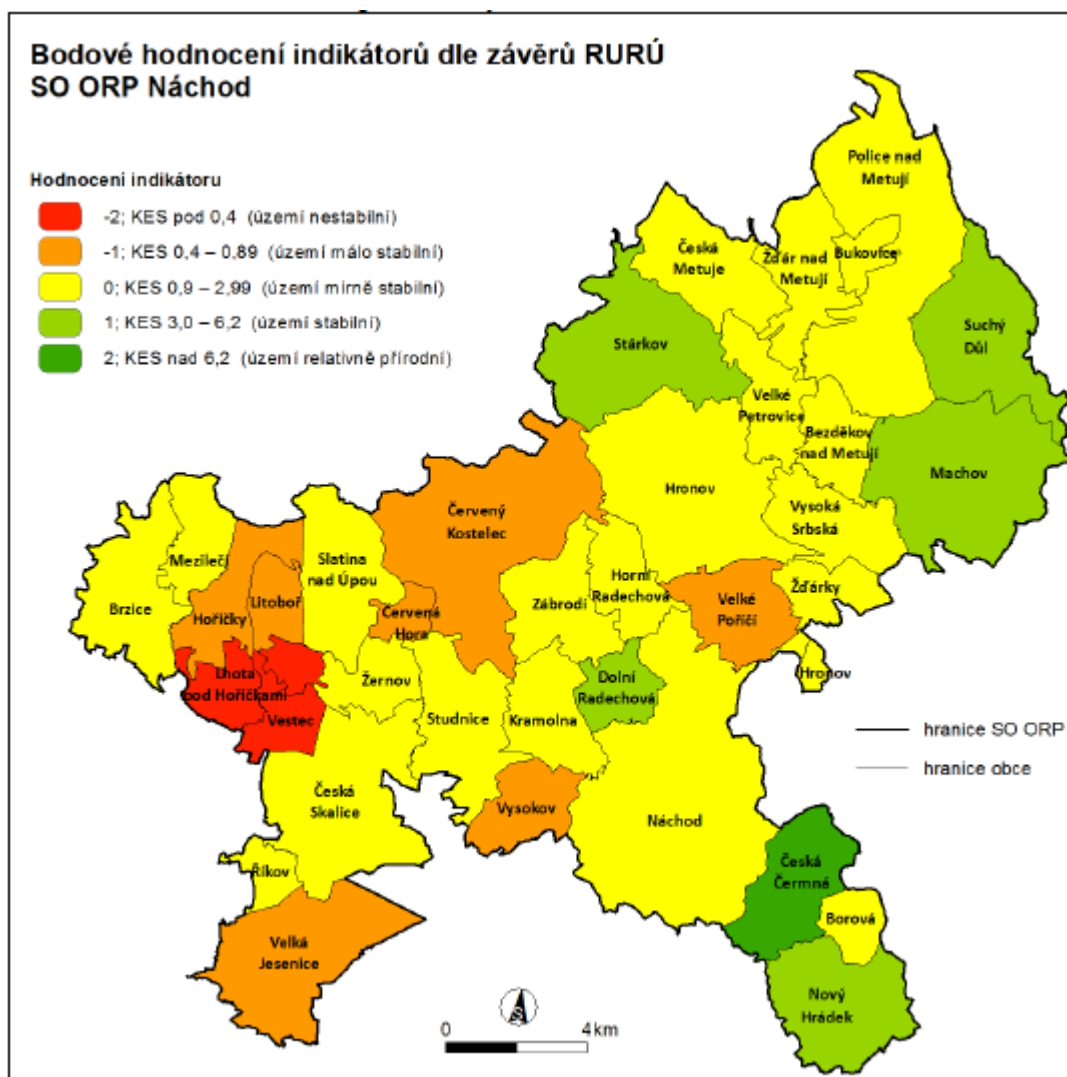


Zdroj: <https://www.cirihk.cz/filedownloads-2474-258e109e875e>

V roce 2016 byla obec Hoříčky v rámci správního obvodu ORP Náchod zařazena mezi málo stabilní území.



Obrázek 15 KES v SO ORP Náchod



Zdroj: ČSÚ, zpracování EKOTOXA s.r.o, 2016

Na území obce Hoříčky se nachází jeden památný strom – Vávrova lípa. Ta se nachází nedaleko středu obce. Jedná se o více než 20 metrů vysokou lípu srdčitou.<sup>23</sup>

<sup>23</sup> Zdroj: Ústřední seznam ochrany přírody <http://drusop.nature.cz/>



## 2.1.7 Správa obce

### 2.1.7.1 Obecní úřad a kompetence obce

V komunálních volbách, které proběhly v roce 2014, bylo zvoleno celkem devět zastupitelů (z toho dvě ženy a sedm mužů). Zastupitelstvo zvolilo z řad svých členů **starostu Josefa Kačera** a **místostarostu PaedDr. Milana Neumanna**. Funkce starosty je v obci Hoříčky pro výkon své funkce dlouhodobě uvolněna<sup>24</sup>. Zvolený místostarosta obce je pro výkon své funkce neuvolněn<sup>25</sup>. Funkce tajemníka není v obci Hoříčky zřízena.

Zastupitelstvo má řadu různorodých pravomocí<sup>26</sup>. Zastupitelé se schází dle potřeby, nejméně však jednou za 3 měsíce. Zasedání je vždy veřejné a svolává jej starosta obce. Na zasedání zastupitelstva jsou probírány a diskutovány věci týkající se obce a v případě nutnosti dochází také k hlasování. Výkonná moc v oblasti samostatné působnosti přísluší radě obce, avšak ta není v obci zřízena, neboť zastupitelstvo obce je složeno z méně než 15 členů. Pravomoci příslušející radě obce jsou rozděleny mezi zastupitelstvo a starostu obce.

V obci jsou k datum zřízeny dva výbory: finanční a kontrolní (tyto výbory zastupitelstvo musí zřídit vždy<sup>27</sup>). Finanční výbor je jednak kontrolním orgánem zastupitelstva obce, ale také současně iniciačním orgánem. Má především za úkol kontrolovat hospodaření s majetkem a finančními prostředky obce, zároveň však může iniciativně navrhnout vhodné čerpání finančních prostředků. Kontrolní výbor převážně provádí kontrolu plnění usnesení zastupitelstva obce. Oba výbory jsou v obci složeny ze tří členů.

Obec je zřizovatelem jedné příspěvkové organizace, a to Základní školy a Mateřské školy Hoříčky, okres Náchod. Příspěvková organizace byla založena 1. 1. 2003.

Tabulka 24 Příspěvkové organizace zřizované obcí Hoříčky (k 31. 12. 2018)

Název příspěvkové organizace	Adresa	IČ	Oblast činnosti	Internetové stránky
Základní škola a Mateřská škola Hoříčky, okres Náchod	Hoříčky 71, 552 05 Hoříčky	75017121	Základní vzdělávání na druhém stupni základních škol	www.skolahoricky.cz

**Poznámky:** Název příspěvkové organizace je uveden tak, jak je registrována v ARESU.

**Zdroj:** ARES [http://www.info.mfcr.cz/ares/ares\\_es.html.cz](http://www.info.mfcr.cz/ares/ares_es.html.cz)

<sup>24</sup> Slovo uvolněný znamená, že dotyčný vykonává pouze svoji funkci starosty, je uvolněn z pracovního poměru, který před svým zvolením vykonával (<http://denik.obce.cz/>).

<sup>25</sup> Neuvolněný znamená, že kromě povinností souvisejících s pozicí místostarosty, vykonává dotyčný ještě své civilní zaměstnání.

<sup>26</sup> Konkrétní pravomoci jsou uvedeny v §84 a §85 zákona č. 128/2000 Sb., o obcích

<sup>27</sup> § 117, odst. 2 zákona č. 128/2000 Sb., o obcích



### 2.1.7.2 Hospodaření a majetek obce

Rozpočet obce je podrobný finanční plán na jeden kalendářní rok. V obci Hoříčky je rozpočet na daný rok obvykle schvalován na konci předcházejícího roku (např. rozpočet na rok 2019 byl schválen v prosinci roku 2018). Sestavený rozpočet musí být předložen zastupitelstvu obce, které jej schvaluje. Rozpočet tvoří příjmová a výdajová část. Sestavený rozpočet musí být dlouhodobě vyrovnaný, to znamená příjmy = výdaje. Když se následně hodnotí rozpočet za uplynulý rok, skutečnost může být odlišná, tedy že příjmy byly větší než výdaje nebo naopak. Příjmovou a výdajovou stranu rozpočtu tvoří celá řada kapitol<sup>28</sup>.

Rozpočet obce Hoříčky na rok 2019 je plánovaný jako vyrovnaný, kde předpokládané příjmy jsou 8 883 000,- Kč, předpokládané výdaje 8 883 000,- Kč. Tabulka ? znázorňuje informace o tom, jak se plánovaný rozpočet liší se skutečností. Uvedeny jsou dále informace o struktuře příjmů a výdajů v procentuálním vyjádření.

Tabulka 25 Vývoj plánovaného a skutečného rozpočtu obce Hoříčky v letech 2016 až 2018

rok		2016	2017	2018
plán-příjmy (v tis. Kč)		6566	7246	8070
plán-výdaje (v tis. Kč)		6566	7246	8070
skutečnost-příjmy (v tis. Kč)		11827	9339	17880
z toho	daňové příjmy	7124	8005	9094
	nedaňové příjmy	949	675	1008
	dotace	3746	607	7778
	kapitálové příjmy	7	52	0
skutečnost-výdaje (v tis. Kč)		12920	8530	16977
z toho	výdaje na činnost a provoz	7036	6875	9736
	investiční výdaje	5884	1656	7241

Zdroje: Informační portál Ministerstva financí MONITOR <http://monitor.statnipokladna.cz/>

Plánovaný rozpočet obce se každý rok mírně navyšuje a je schvalován jako vyrovnaný. Skutečnost je zpravidla odlišná – to je většinou způsobeno získáním finančních prostředků na různé investiční akce, se kterými nebylo dopředu počítáno. To je vidět i z tabulky výše, protože když k plánovaným příjmům přičteme přijaté dotace, dostaneme se na skutečné částky. Skutečné příjmy i výdaje byly v uplynulých letech vždy vyšší, než bylo plánováno.

Příjmová stránka je nejvíc posilována daňovými příjmy. Výdaje pak nejčastěji směřují na běžný chod obce (údržba, zajištění místní správy atd.).

Rozpočet je v průběhu roku upravován prostřednictvím takzvaných rozpočtových opatření, která schvaluje zastupitelstvo obce. Díky tomu je možné průběžně reagovat na momentální situaci a potřeby obce – např. získané dotace nebo naopak neplánované nutné opravy.

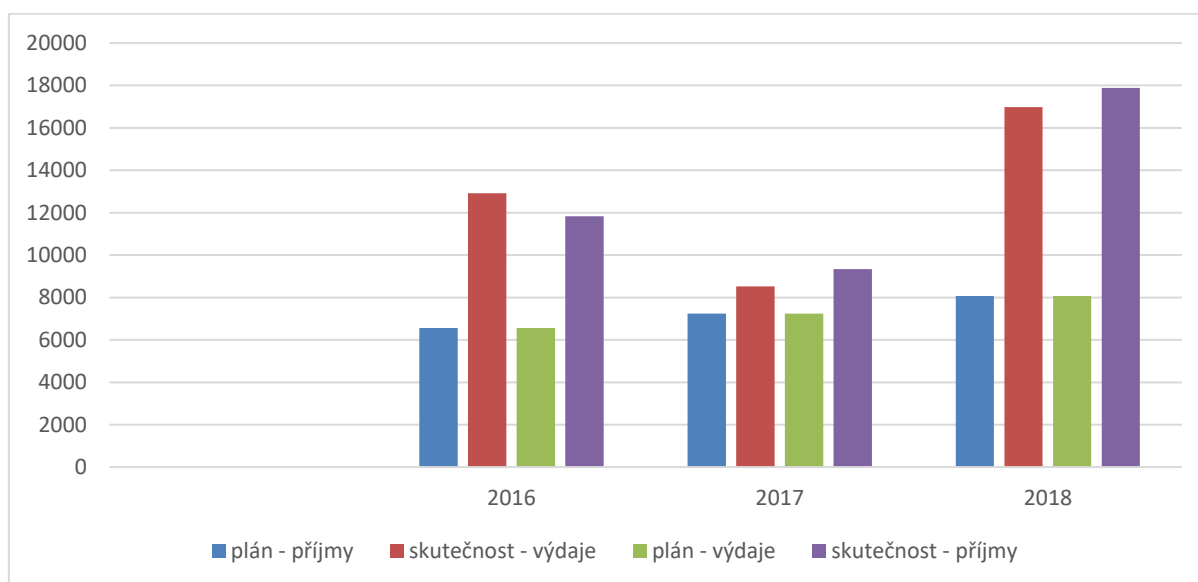
<sup>28</sup> Příjmy a výdaje rozpočtu obce tvoří zejména: příjmy viz §7 zákona č. 250/2000 Sb., výdaje viz §9 zákona č. 250/2000 Sb., o rozpočtových pravidlech územních rozpočtů



Z pohledu investiční činnosti většina investic směřovala do infrastruktury.

Následující graf pro přehled demonstruje, jak se plánovaný rozpočet na daný rok může lišit se skutečností. Že se plán a skutečnost liší je logické, neboť v průběhu roku dochází k aktualizaci rozpočtu vlivem rozpočtových opatření. Souvisí to jednak s investiční aktivitou v obci v daných letech, případně se mohou objevit neočekávané situace, které je potřeba okamžitě vyřešit.

Graf 13 Srovnání plánovaného a skutečného rozpočtu na příjmové a výdajové stránce v obci Hoříčky v období 2016-2018 (v tis. Kč)



Zdroj: Informační portál Ministerstva financí MONITOR <http://monitor.statnipokladna.cz/>

#### Zdroje financování a investiční aktivita

Co se týče financování investičních aktivit týkajících se rozvoje obce, lze využít řadu zdrojů financování. Tyto zdroje lze rozdělit do tří základních skupin<sup>29</sup>:

1) **vlastní prostředky obecního rozpočtu** – jedná se o část rozpočtu obce, která zůstane po odečtení těch výdajů obecního rozpočtu, které musí obec vynaložit pro splnění svých základních funkcí

2) **prostředky partnerů rozvoje v obci**

- a) *prostředky podnikatelských subjektů* – podnikatelský subjekt se podílí na spolufinancování některých aktivit, činností (jak podnikatel, tak obec má ze vzájemného spolufinancování v konečném důsledku užitek)
- b) *prostředky spolků, občanských sdružení a dalších neziskových organizací v obci* – tyto subjekty zajišťují a pořádají řadu aktivit v obci, přičemž financování těchto aktivit lze někdy zajišťovat pouze za pomoci zdrojů, které jsou určeny právě jen pro neziskové organizace
- c) *prostředky občanů* – jedná se o formu příspěvku občanů na nějakou konkrétní aktivitu (např. sbírka na ohňostroj)

<sup>29</sup> Zdroj: <http://www.rozvojobci.cz/news/financovani-rozvoje-obce-souhrn/>



- d) *příjmy ze sdružování prostředků* – např. obce sdružují své prostředky na společné zajišťování a financování dohodnutých aktivit, na které by jedna obec neměla dostatečné zdroje, resp. financování samostatně by bylo neefektivní

### 3) cizí zdroje

- a) *účelové dotace* – mají přesně vymezený účel použití, jedná se zejména o dotace státní, krajské, dotace ze Strukturálních fondů EU – dotační zdroje představují většinou určitý podíl financování konkrétní aktivity, část dané aktivity musí obce financovat sami z vlastního rozpočtu
- b) *úvěr od banky, půjčky a finanční výpomoc od jiných subjektů, příjmy z vydání dluhopisů a dalších cenných papírů* – u těchto příjmů vzniká obci dluh, se kterým musí do budoucna počítat (včetně úroků)

Největší investiční akcí, která proběhla v obci v nedávném období, byla rekonstrukce silnice III/304, kde však investorem nebyla obec, a výstavba nové hasičské zbrojnice.

V dalších letech je v obci plánována také řada investičních akcí, např. výstavba tělocvičny či budování chodníků.

### Majetek obce

Majetek ve vlastnictví obce můžeme podle povahy rozdělit na movitý a nemovitý. Do movitého majetku patří různé předměty, např. dopravní prostředky, zařízení, materiál apod. Nemovitý majetek představují pozemky, budovy a další vlastněné prostory<sup>30</sup>.

**K datum obec vlastnila řadu movitých věcí**, např. techniku pro údržbu veřejných prostranství.

**K 1. květnu 2019 vlastnila obec Hoříčky celkem 6 staveb**. Informace k těmto stavbám jsou uvedeny v tabulce 26 (pokud by jich bylo hodně, je lepší dát do přílohy).

<sup>30</sup> Zdroj: Internetové stránky encyklopedie Wikipedia <http://cs.wikipedia.org/>



Tabulka 26 Stavby ve vlastnictví obce Hoříčky podle jednotlivých katastrálních území

Katastrální území Hoříčky		
Informace ke stavbám	Číslo parcely, kde stavba stojí	Typ stavby
budova s č. p. 3 – obecní hostinec	st. 18/1	objekt k bydlení
budova s č. p. 4 – obecní úřad	st. 19/1	objekt k bydlení
budova s č. p. 71 – budova ZŠ	st. 98	objekt k bydlení
budova s č. p. 89 – budova pošty	st. 122	objekt k bydlení
budova s č. p. 19 – budova MŠ	st. 160	objekt občanské vybavenosti
budova bez č. p./č. e. – hřbitov	st. 182	jiná stavba
Katastrální území Chlístov u Hoříček		
Informace ke stavbám	Číslo parcely, kde stavba stojí	Typ stavby
budova bez č. p./č. e.	st. 105	stavba technického vybavení
budova s č. p. 53	st. 109	stavba občanského vybavení
Katastrální území Křižanov u Mezilečí		
Informace ke stavbám	Číslo parcely, kde stavba stojí	Typ stavby
budova bez č. p./č. e.	st. 128	objekt občanské vybavenosti
budova bez č. p./č. e.	st. 186	objekt občanské vybavenosti
budova bez č. p./č. e.	st. 190	objekt občanské vybavenosti

**Zdroj:** Aplikace Českého úřadu zeměměřického a katastrálního „Nahlížení do katastru nemovitostí“ <http://nahlizeni.dokn.cuzk.cz/>

Z tabulky 26 vyplývá, že obec vlastnila k 1. květnu 2019 jeden objekt občanské vybavenosti, čtyři objekty k bydlení a jednu jinou stavbu. Všechny objekty se nachází v katastrálním území Hoříčky. V ostatních katastrálních územích obec žádnou stavbu nevlastní.


### 2.1.7.3 Bezpečnost

Území obce Hoříčky spadá z hlediska zajišťování bezpečnosti pod **obvodní oddělení Česká Skalice Policie České republiky** (OOP PČR Česká Skalice). Tj. strážníci, kteří pracují na tomto OOP, zajišťují v těchto lokalitách bezpečnost a pořádek.

Obecní policie není v obci Hoříčky zřízena.

V rámci bezpečnosti je důležitým prvkem i **protipožární ochrana**. V obci Hoříčky působí jedna hasičská jednotka – SDH Hoříčky, která je i zařazena do systému Jednotek požární ochrany, a to v kategorii JPO III. V rámci okresního integrovaného záchranného systému je jednotka vedena jako výjezdová. Podle potřeby a rozhodnutí HZS KHK tak zasahuje u požárů a živelních událostí.

Díky finančním prostředkům získaným z fondů EU byla na podzim a v zimě 2016 zahájena stavba nové hasičské zbrojnice. SDH Hoříčky v ní oficiálně působí od dubna 2017.



Členskou základnu tvoří v současnosti cca 70 osob, k dispozici má sbor dvě zásahová vozidla – Škoda LIAZ RTN CAS 250 s přívěsem pro požární čerpadlo a osobní automobil Volkswagen Transporter.<sup>31</sup>

V okrese Náchod se nachází celkem tři stanice Hasičského záchranného sboru České republiky, přičemž nejbližší k obci Chvalkovice je stanice v Jaroměři (v ulici Na Valech č. p. 170)<sup>32</sup>.

Pozn. autora: Tato stanice je v současné době (od 13. 3. 2019) z důvodu rozsáhlé rekonstrukce dočasně přemístěna do objektu bývalé kotelny na adresu Hradecká, Jaroměř.

Obec Hoříčky nemá zpracovaný Povodňový plán, neboť rizika spojená s povodněmi jsou vzhledem k poloze obce a minimální. V minulosti došlo k lokálnímu zatopení místních komunikací, většinou se však jednalo o nešťastnou shodu okolností – čerstvě zoraná půda a následný přivalový déšť.

Výjezdové středisko zdravotnické záchranné služby v obci není, nejbližší je v Jaroměři na adrese Národní 416.

Co se týče **bezpečnosti spojené s automobilovou dopravou**, potýká se obec především v odlehlejších částech s absencí chodníků. V roce 2017 byl vybudován chodník ve středové části obce, stále však zůstává mnoho úseků, kde se chodci musí pohybovat po silnici.

V obci se nachází dva radary sloužící k orientačnímu měření rychlosti projíždějících vozidel. Jeden se nachází takřka v centru obce na silnici č. 304 spojující Českou Skalici s Úpicí. Druhý radar se nachází v místní části Chlístov, kousek za začátkem obce, který bezprostředně navazuje na prudké klesání mimo obec, kde mají automobilisté tendenci jet velmi rychle, a to i nad předepsaných 90 km/h.

Za poměrně nebezpečný úsek lze považovat výjezd z obce směrem na Českou Skalici, kde se v těsném závěsu za sebou nachází dvě prudké zatáčky.

V obci se nachází několik nepřehledných míst, která jsou však postupně osazována zrcadly (i v průběhu zpracování tohoto dokumentu bylo v obci umístěno další dopravní zrcadlo u MŠ).

Stav silnic je v centrální části vyhovující, silnice č. 304 prošla před několika lety kompletní rekonstrukcí. Situace je o něco horší v jednotlivých místních částech, za havarijní pak lze považovat stav spojnice Křižanov–Mezilečí.

#### 2.1.7.4 Partnerství obce

Partnerstvím je myšleno jednak zapojení obce Hoříčky do organizací, sdružení, svazků obcí apod., dále spolupráce se subjekty v rámci obce i mimo území obce.

##### Spolupráce se subjekty v rámci obce

Spolupráce se subjekty v rámci obce je považována za dostačující. Probíhá především spolupráce s místními spolky, což je však způsobeno částečnou personální propojeností vedení obce a neziskových organizací v obci.

<sup>31</sup> Zdroj: Internetové stránka SDH Hoříčky <http://www.hasicioricky.cz>

<sup>32</sup> Zdroj: Internetové stránky Hasičského záchranného sboru České republiky <http://www.hzscr.cz/>





### Spolupráce se subjekty mimo obec

Obec Hoříčky nemá žádnou partnerskou obec ani v České republice ani v zahraničí.

Neznamená to však, že by nespolupracovala s jinými obcemi. Spolupráce probíhá např. formou dobrovolného svazku obcí (DSO), viz tato kapitola, část Členství v zájmových sdruženích a organizacích.

### Členství v zájmových sdruženích a organizacích

Obec Hoříčky je členem je členem **DSO Svazek obcí "ÚPA"**. Cílem svazku je ochrana a prosazování společných zájmů členských obcí, kterými jsou především péče o všestranný rozvoj zájmového území, péče o potřeby občanů členských obcí a ochrana veřejného zájmu<sup>33</sup>.

**Obec sice není členem Místní akční skupiny (MAS) Mezi Úpou a Metují, z. s., nicméně územní působnost MAS území obce Hoříčky pokrývá.** Účelem MAS je komunitně vedený místní rozvoj uskutečňovaný na základě Strategie komunitně vedeného místního rozvoje, vzdělávací aktivity, všestranná podpora trvale udržitelného rozvoje území působnosti, uplatňování nových forem zhodnocení přírodního a kulturního dědictví, vytváření a naplňování rozvojových koncepcí a strategií a rozvoj mezisektorové spolupráce<sup>34</sup>.

---

<sup>33</sup> Zdroj: STANOVY SVAZKU OBCÍ "ÚPA"; bližší informace o svazku lze dále nalézt na internetových stránkách svazku <http://www.mikroregionupa.cz/>

<sup>34</sup> Zdroj: Stanovy spolku Místní akční skupina Mezi Úpou a Metují, z. s.; bližší informace o MAS lze nalézt na jejich internetových stránkách <http://www.masmum.cz/>



## 2.2 Zhodnocení dotazníkového šetření

Dotazníkové šetření bylo realizováno v prosinci 2018 a lednu 2019. Občané a subjekty působící v obci měli k dispozici dvě varianty, jak dotazník vyplnit – dotazník byl v papírové podobě distribuován do schránek jednotlivých domácností a dotazník bylo možné vyplnit on-line přímo na internetových stránkách. Dotazník obsahoval celkem 18 otázek:

- 1) Jak se Vám v obci žije?
- 2) Co se Vám na Vaší obci nejvíce líbí?
- 3) Co se Vám na Vaší obci nelíbí?
- 4) Jaké služby Vám v obci nejvíce chybí?
- 5) Pokuste se zhodnotit obec z hlediska níže uvedených podmínek (v každém řádku zakroužkujte číslici, která odpovídá míře Vaší spokojenosti)
- 6) Mezilidské vztahy v obci považujete za:
- 7) Myslíte si, že obyvatelé obce mají dostatek příležitostí ke vzájemným společenským kontaktům?
- 8) Jaké komunikační kanály Vám nejvíce vyhovují?
- 9) Sledujete informace o dění v obci na webových stránkách?
- 10) Jste ochoten/ochotna udělat něco pro rozvoj své obce?
- 11) Pokud ano, jak se můžete zapojit?
- 12) Představte si, že můžete rozhodnout o využití obecních finančních prostředků. Na co byste je přednostně využil/a?
- 13) Obecné informace o respondentovi
- 14) Věk
- 15) Vaše vzdělání
- 16) Jak dlouho v obci žijete/působíte?
- 17) Typ Vaší domácnosti
- 18) Vaše další náměty, připomínky, komentáře

Kompletní znění dotazníku je náplní přílohy 5.

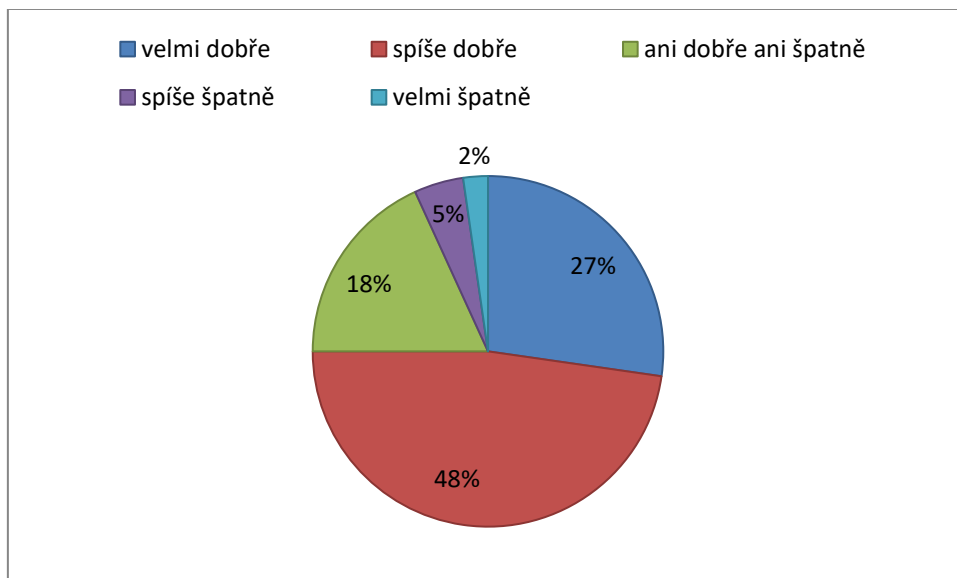
Celkem bylo odevzdáno 44 vyplněných dotazníků, z toho bylo 31 odevzdáno v klasické papírové podobě, 13 respondentů dotazník vyplnilo elektronicky. Obec Hoříčky měla k 1. 1. 2019 560 obyvatel. Když připočteme různorodé subjekty, které v obci působí a které měly možnost dotazník také vyplnit, číslo počtu celkově možných vyplněných dotazníků bude ještě vyšší. Návratnost se tak pohybuje okolo 7 %. Není reálné, aby dotazník vyplnil každý, nicméně uvedená návratnost je poměrně nízká. Výsledky z dotazníkového šetření proto nemohou být považovány jako názor reprezentativního vzorku či jako názor významného počtu lidí. Lze je brát pouze jako názor malé skupiny respondentů či jednotlivců. Bližší informace o respondentech a jejich rozložení (věk, pohlaví, atd.) jsou uvedeny výše v rámci vyhodnocení.



## Výsledky

### 1) Jak se Vám v obci žije?

Přesně tři čtvrtiny respondentů uvedlo v odpovědi na otázku, jak se jim v obci žije, že dobře (27,3% velmi dobře, 47,7 % spíše dobře). Více než 18 % odpovědí bylo ve znění „ani dobře ani špatně“. Zbylým sedmi procentům se v obci žije špatně, z toho 5 % uvedlo odpověď „spíše špatně“, 2% velmi špatně.

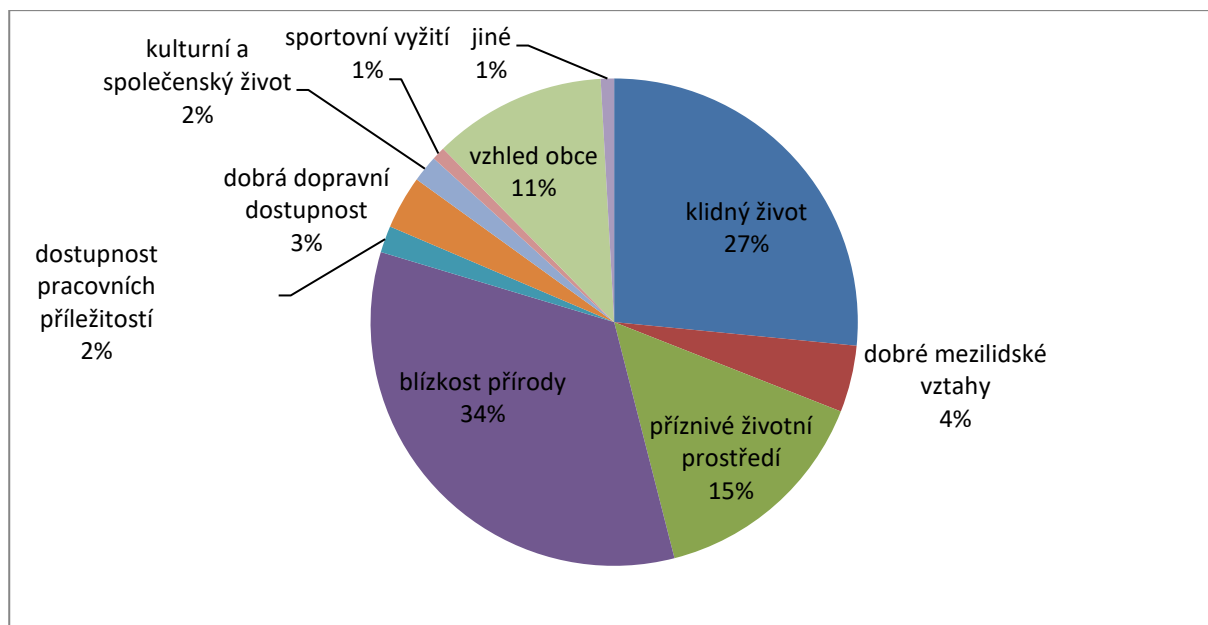


Tato otázka byla zodpovězena všemi respondenty, tj. 44x.

### 2) Co se Vám na Vaší obci nejvíce líbí?

Z této otázky vyplývá, že nejvíce lidé v obci oceňují blízkost přírody (tuto odpověď uvedla více než třetina respondentů), dále klidný život (27 %) a příznivé životní prostředí, jež zmínilo 15 % respondentů. Větší podíl získala ještě odpověď „vzhled obce“. Ostatní možnosti byly zmiňovány pouze okrajově, v rozmezí 1–4 procent, což znamená 1–5 odpovědí. Jeden respondent ocenil ve vlastní odpovědi dobré meziobecní vztahy.





Pozn. V tomto případě mohli občané zvolit až tři možnosti, ne všichni toho však využili – v souhrnu bylo uděleno 113 hlasů, tedy průměrně 2,5 hlasu na osobu.

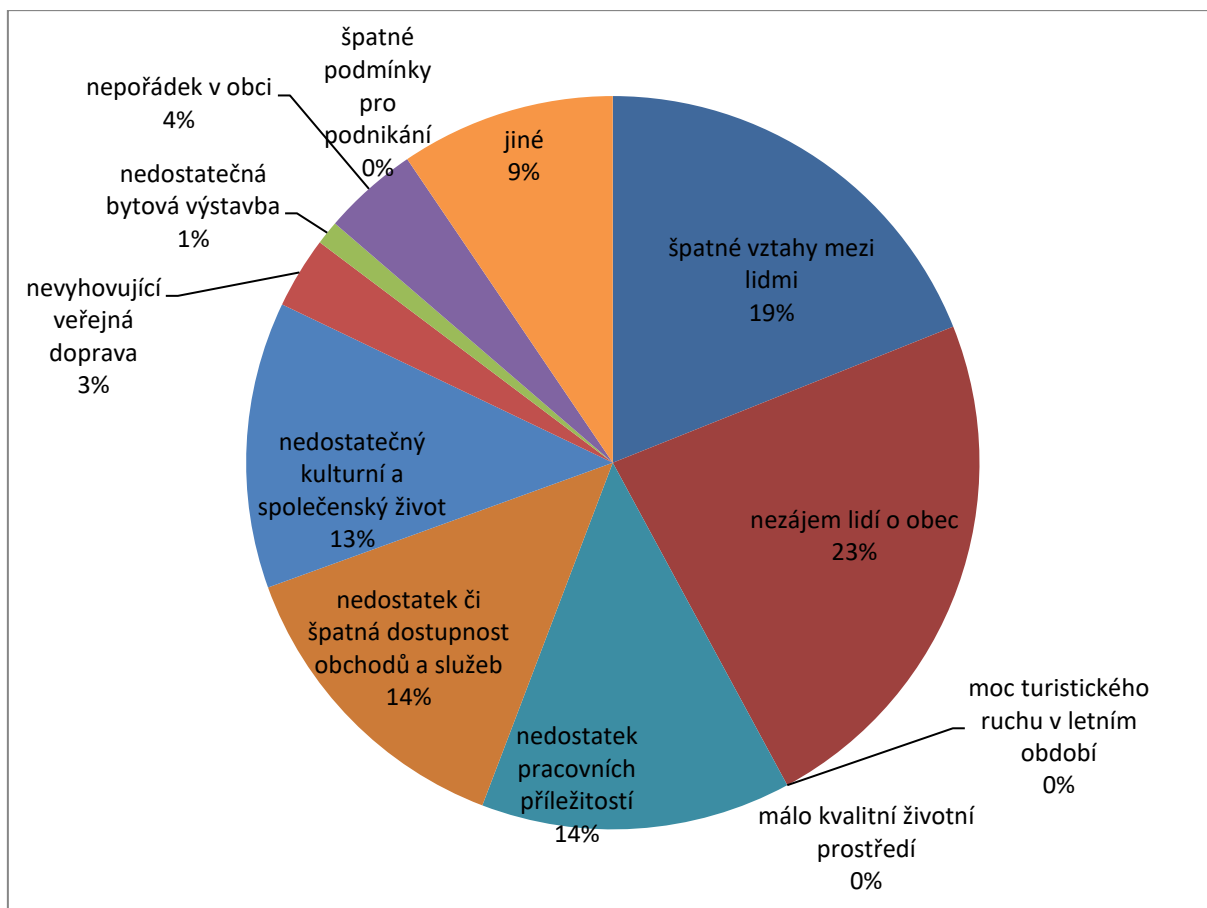
### 3) Co se Vám na Vaší obci nelíbí?

Nejčastěji zmiňovaným nedostatkem v dotazníku byl nezájem lidí o obec, který uvedla téměř čtvrtina všech respondentů. Dále občané zmiňovali špatné vztahy mezi lidmi – tuto možnost zvolila téměř pětina odpovídajících (19 %). Na třetím místě se s téměř stejnou četností objevily hned tři odpovědi, a to nedostatek pracovních příležitostí (14 %, 13 odpovědí), nedostatek či špatná dostupnost obchodů a služeb (14 %, 13 odpovědí) a nedostatečný kulturní a společenský život (13 %, 12 odpovědí). Téměř desetina (9 %) volila vlastní odpověď, konkrétně byl čtyřikrát zmíněn hostinec s různými doplňujícími komentáři. Dále byly zmíněny tyto odpovědi:

- nedostatečný zájem zastupitelstva o obec a ostatní obce
- chybějící chodník mezi hřištěm a Chlístovem
- chátrající ústav
- více kontejnerů na plasty, aby se nepovalovaly odpadky před kontejnery

Ostatní odpovědi byly zmiňovány velmi zřídka, s četností 1–4 hlasy. Tři odpovědi nebyly vybrány vůbec, a to: moc turistického ruchu v letním období, málo kvalitní životní prostředí a špatné podmínky pro podnikání.





Pozn. V tomto případě mohli občané zvolit až tři možnosti, ne všichni toho však využili – v souhrnu bylo uděleno 95 hlasů, tedy průměrně 2 hlasy na osobu.

#### 4) Jaké služby Vám v obci nejvíce chybí?

Otázka číslo 4 přinesla poměrně široké spektrum odpovědí, jež jsou spolu s četností uvedeny v tabulce níže:

hospoda/restaurace	7
pošta	3
společenské akce	3
lékař	2
obchod	2
bývalá čerpací stanice	1
kadeřnictví	1
koupaliště	1
lepší autobusové spoje 7-9 h	1
lidé se tu berou jako naplaveniny	1
obecní pracovníci starající se o zeleň nejen na Hoříčkách, ale i v okolních obcích	1
rychlé občerstvení	1



společenská místnost	1
sportovně-kulturní služby	1
svoz plastů - Chlístov	1
údržba obce	1
cukrárna	1

Nejčastěji byla zmiňována hospoda nebo restaurace – tuto odpověď jsme zaznamenali již v předchozí otázce. Dále se v odpovědích vícekrát vyskytly některé druhy služeb, které v obci zastoupeny jsou, ale občané by uvítali například jinou otevírací dobu či jiný sortiment.

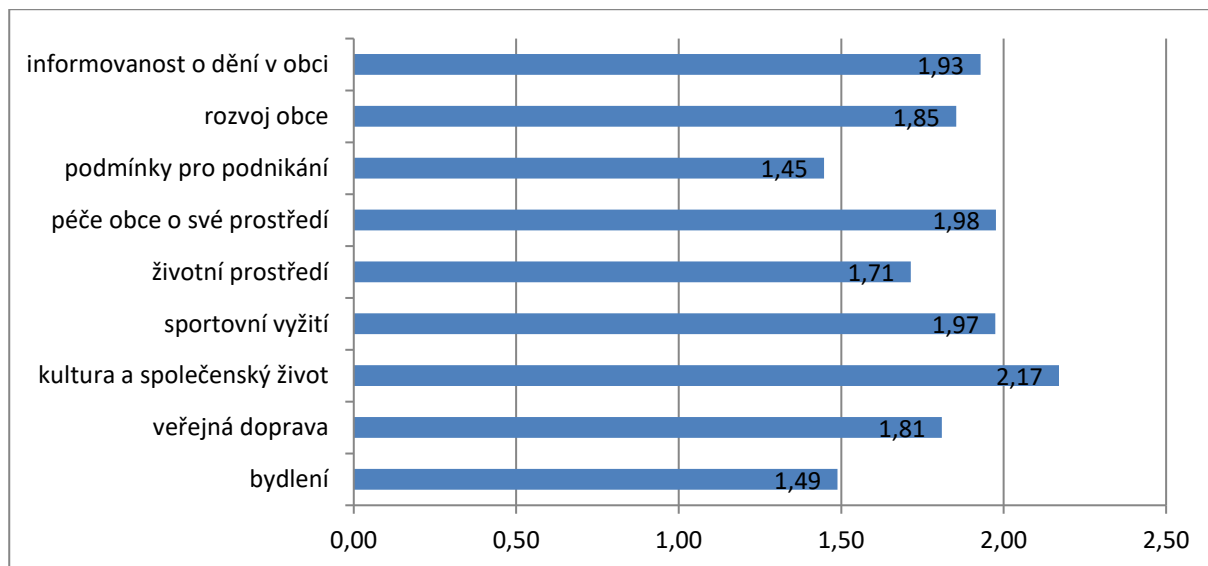
Ostatní odpovědi byly spíše ojedinělé a neukazují na žádná všeobecný požadavek – spíše reflektují individuální potřeby respondentů.

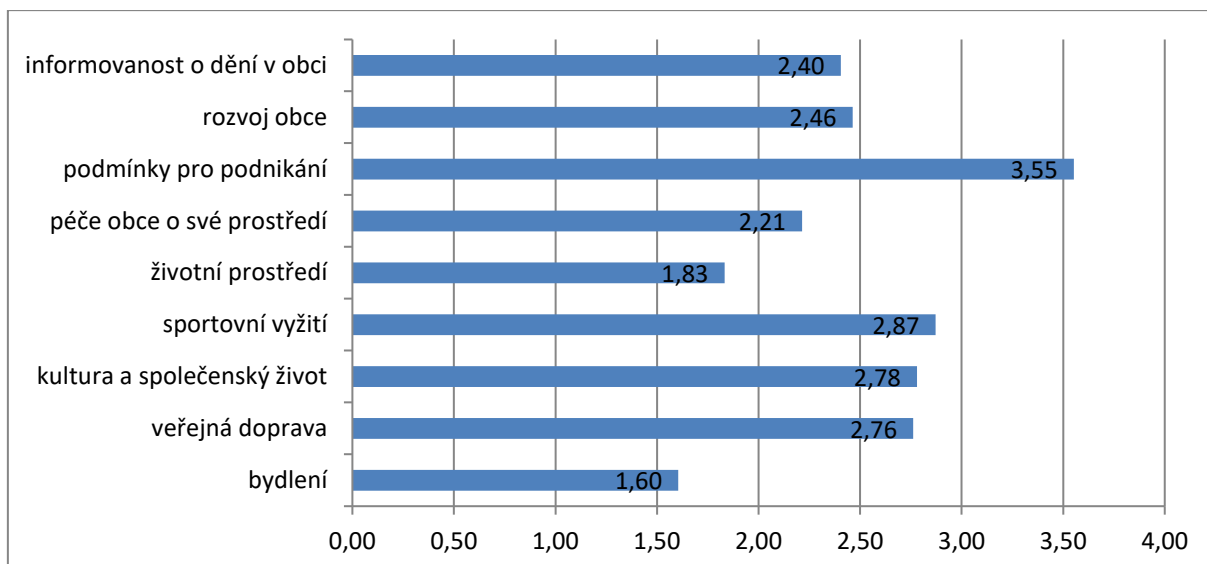
**5) Pokuste se zhodnotit obec z hlediska níže uvedených podmínek (v každém řádku zakroužkujte číslici, která odpovídá míře Vaší spokojenosti)**

V otázce č. 5 hodnotili respondenti různé oblasti škálou 1 – velmi spokojen, 2 – spíše spokojen, 3 – spíše nespokojen, 4 – velmi nespokojen, 5 – je mi to lhostejné.

Následující grafy ukazují průměrné hodnocení daných oblastí, první bez započítání odpovědi „je mi to lhostejné“ – tedy čisté hodnocení dané oblasti, druhý graf je pak komplexní.

Největší rozptyl hodnocení vidíme u oblasti podmínky pro podnikání, jež je téměř polovině (16) respondentů lhostejná. Nejlépe hodnocené jsou bydlení a životní prostředí. Nejhorší hodnocení si vysloužila oblast sportovního vyžití a kultura a společenský život. U informovanosti o dění v obci bylo hodnocení také poměrně polarizované – 24 respondentů bylo spokojeno, 14 nespokojeno.

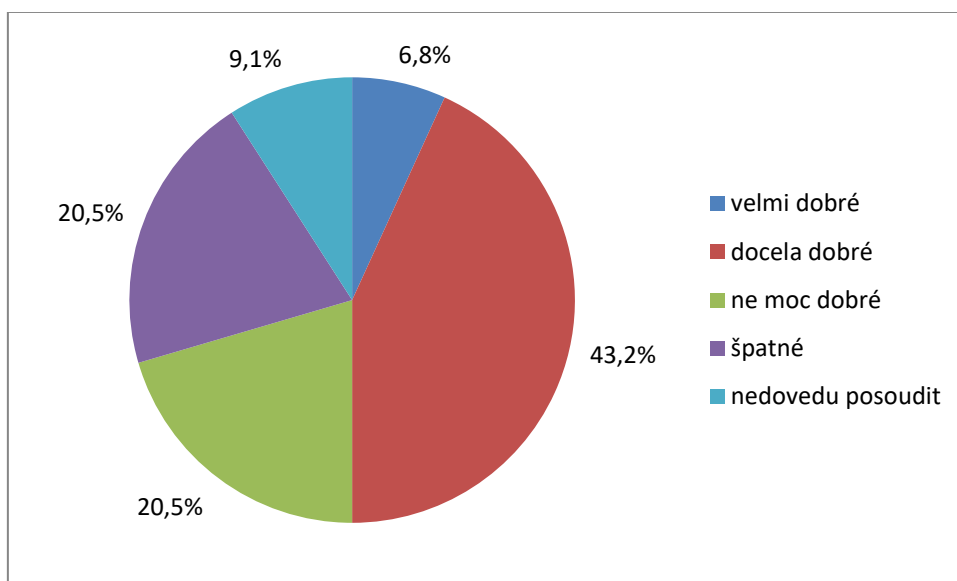




Pozn. Tato otázka byla průměrně hodnocena 41 x, žádná oblast však nebyla hodnocena všemi respondenty (maximum odpovědí bylo 43, minimum 38). Lze předpokládat, že nehodnocené oblasti jsou účastníkům průzkumu lhostejné.

#### 6) Mezilidské vztahy v obci považujete za:

Polovina odpovídajících je toho názoru, že mezilidské vztahy v obci jsou dobré (6,8 % velmi dobré, 43,2 % docela dobré). Více než 40 procent respondentů je však názoru opačného, tj. 20,5 % odpovědělo, že vztahy v obci nejsou příliš dobré, stejné procento dotázaných si pak myslí že jsou vysloveně špatné.



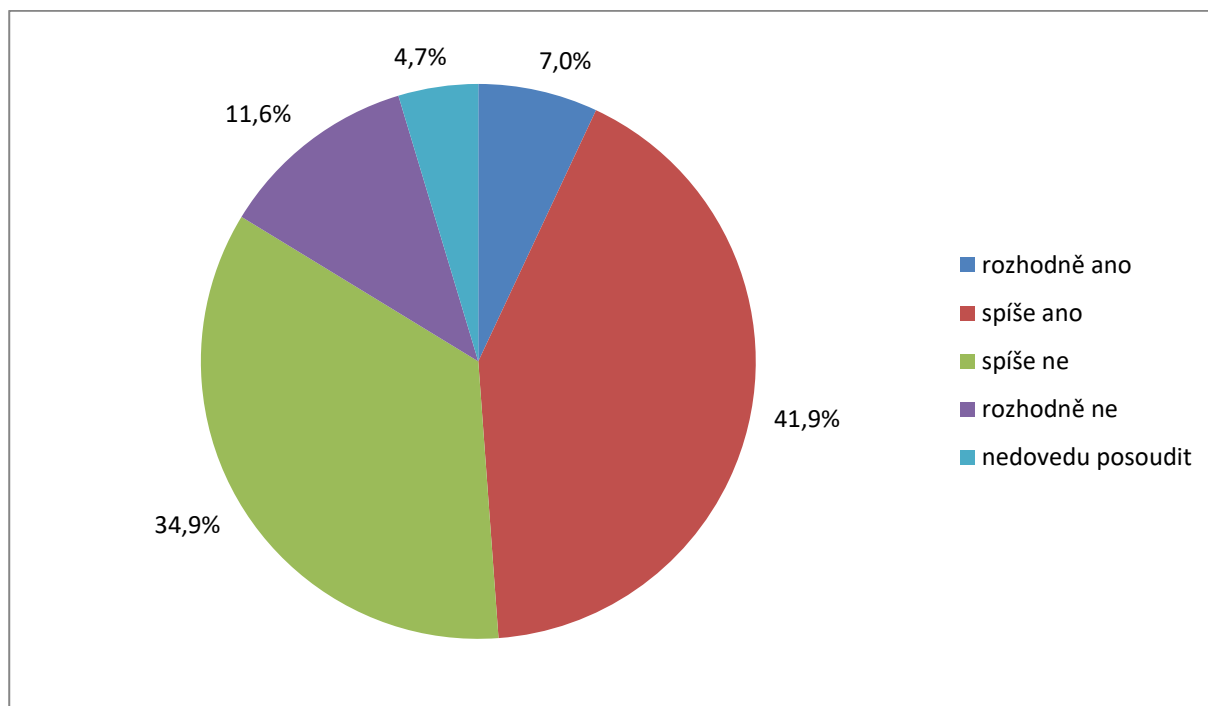
Pozn. Tato otázka byla zodpovězena 44 x.

#### 7) Myslíte si, že obyvatelé obce mají dostatek příležitostí ke vzájemným společenským kontaktům?

Odpovědi na otázku, zda mají obyvatelé obce Hoříčky dle respondentů dostatek příležitostí k vzájemnému setkávání, byly poměrně vyrovnané. Téměř 49 procent si myslí, že ano – z toho 7 %



rozhodně ano, 42 % spíše ano. Nicméně téměř stejný podíl (46,5 %) je toho názoru, že příležitostí je nedostatek. Necelých 5 procent respondentů nedokáže tuto situaci posoudit.



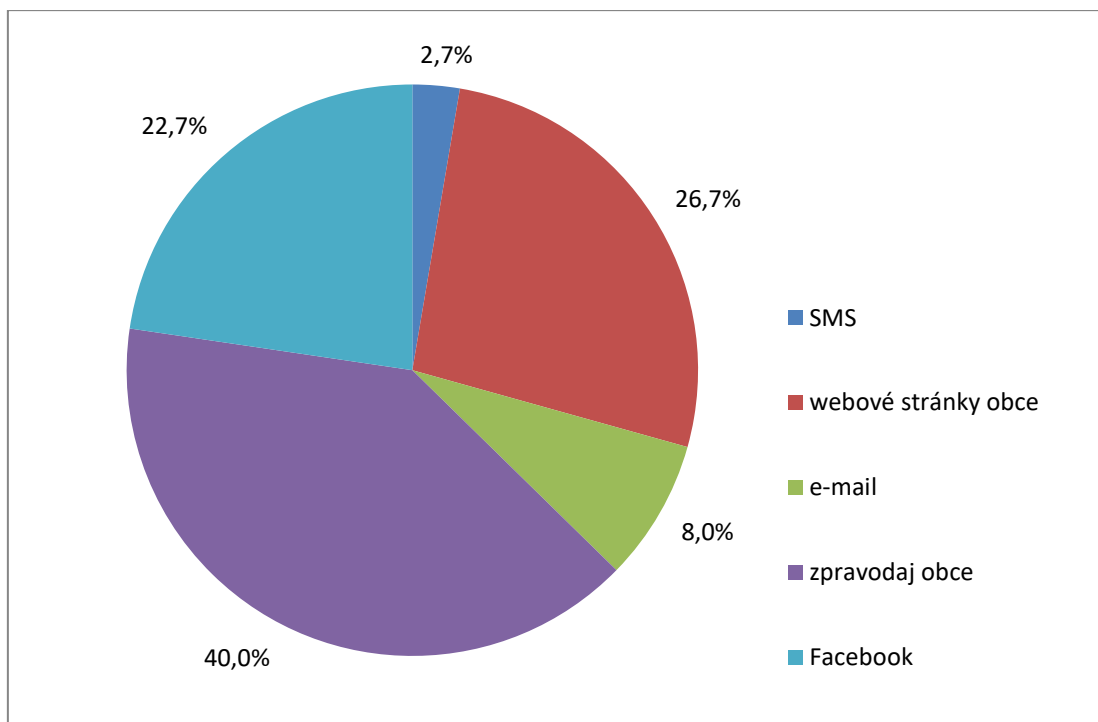
Pozn. Tato otázka byla zodpovězena 43 x.

### 8) Jaké komunikační kanály Vám nejvíce vyhovují?

Z následujícího grafu vyplývá, že stěžejním zdrojem informací je pro občany Hoříček místní zpravodaj, který vychází každý měsíc a je distribuován všem domácnostem. Ten uvedlo jako stěžejní zdroj informací 40 % respondentů. Druhým nejsledovanějším kanálem jsou pak webové stránky obce (26,7 %) a Facebook (22,7 %). Podíly ostatních komunikačních kanálů jsou zanedbatelné. Výsledek však může být mírně zkreslený, protože respondenti volili více možností.



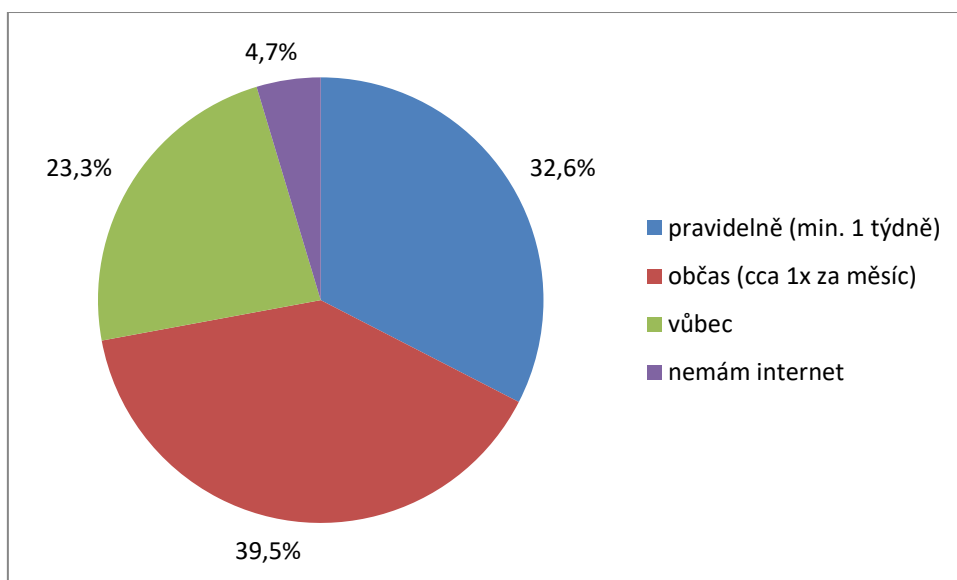




Pozn. Tato otázka byla zodpovězena 75 x, blížíme se tak k průměru téměř dvou odpovědí na jednoho respondenta.

### 9) Sledujete informace o dění v obci na webových stránkách?

V návaznosti na předchozí otázku nepřekvapí, že téměř tři čtvrtiny respondentů sledují webové stránky obce, přičemž 32,6 % z nich tak činí pravidelně, v intervalu minimálně 1 x týdně, a ještě více (téměř 40 %) je navštíví alespoň 1 x měsíčně. Na druhou stranu téměř čtvrtina respondentů web nesleduje vůbec, což je poměrně vysoký podíl. Necelých pět procent odpovídajících pak nemá přístup na internet.

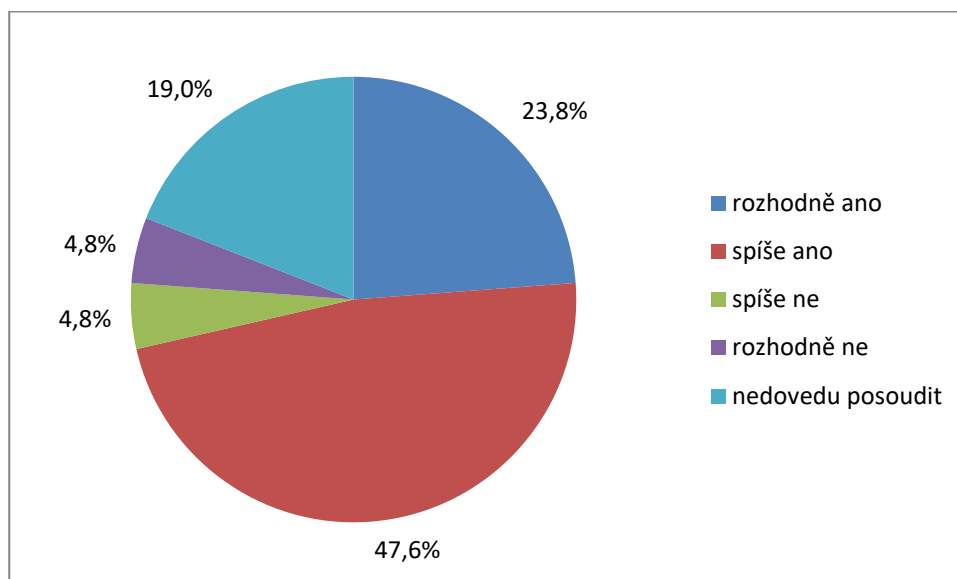


Pozn. Tato otázka byla zodpovězena 43 x.



### 10) Jste ochoten/ochotna udělat něco pro rozvoj své obce?

V otázce č. 10 více než 70 % respondentů deklaruje svou ochotu případně pomoci při rozvoji obce. Necelých 10 % odpovídajících tuto ochotu nesdílí, konkrétně se jedná o čtyři osoby (2 x spíše ne, 2 x určitě ne). Téměř pětina dotazovaných není schopná své možnosti posoudit.



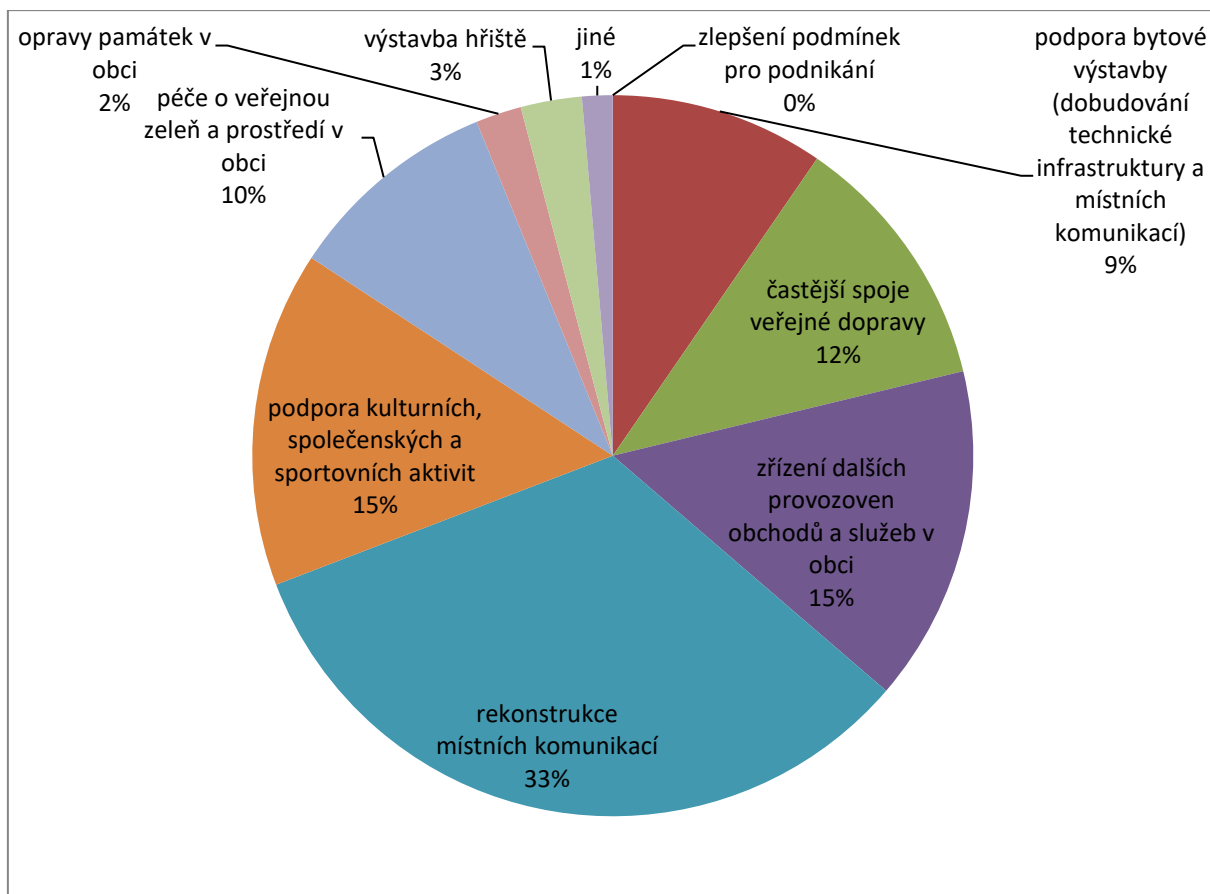
Pozn. Tato otázka byla zodpovězena 42 x.

### 10a) Pokud ano, jak se můžete zapojit?

#### 11) Představte si, že můžete rozhodnout o využití obecních finančních prostředků. Na co byste je přednostně využil/a?

V rámci této otázky mohli respondenti navrhnout, do čeho by investovali obecní finanční prostředky. Respondenti mohli vybrat až tři možnosti. Zhruba třetina by investovala do rekonstrukce místních komunikací, na druhém a třetím místě pak byly shodně s 15 % hlasů uváděny: zřízení dalších provozoven obchodů a služeb v obci a podpora kulturních, společenských a sportovních aktivit. S drobným odstupem pak byly zmiňovány častější spoje veřejné dopravy (12 %), péče o veřejnou zeleň a prostředí v obci (10 %) a podpora bytové výstavby (9 %). Ostatní odpovědi již byly zmiňovány s menší četností. Nikdo by neinvestoval do zlepšení podmínek pro podnikání.

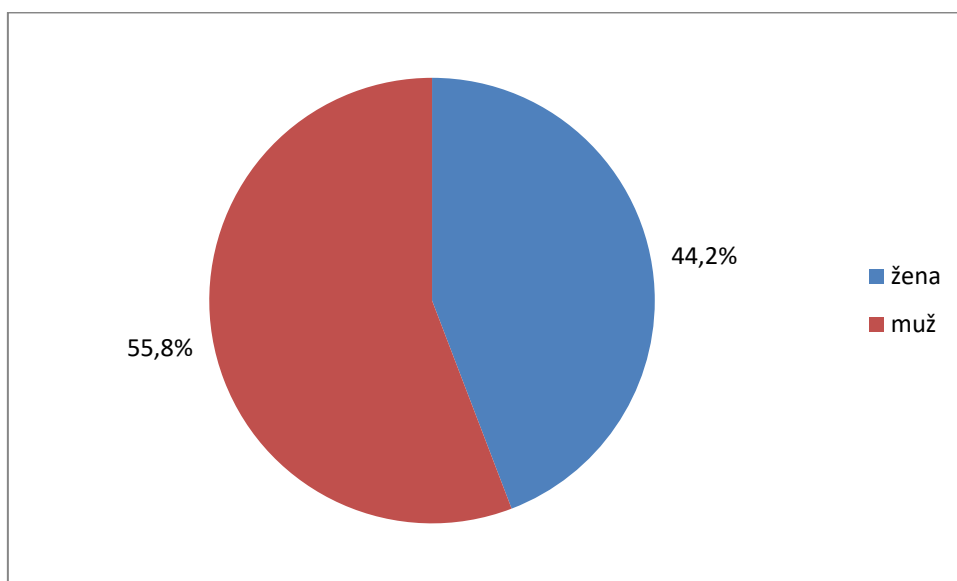




Pozn. Tato otázka byla zodpovězena 146 x, což svědčí o tom, že respondenti volili více než povolené tři možnosti.

## 12) Obecné informace o respondentovi

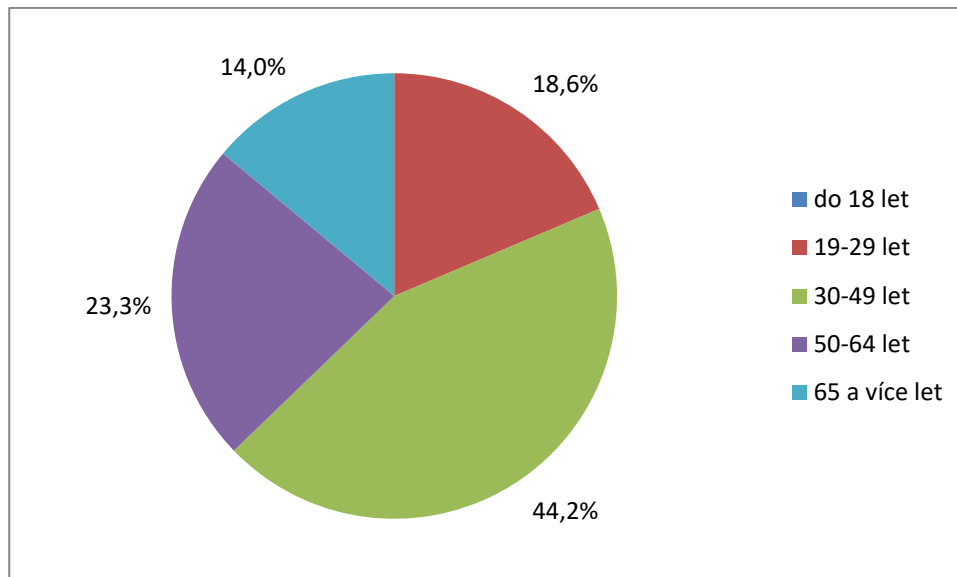
Ze statistických dat vyplývá, že dotazníkového šetření se zúčastnilo více mužů než žen, a to v poměru 56:44 %.



Pozn. Tato otázka byla zodpovězena 43 x.

### 13) Věk

Co se týká věkového rozvrstvení respondentů, téměř polovinu (44 %) tvořily osoby ve věku 30–49 let, druhou nejpočetnější skupinou byly osoby ve věku 50–64 let (23 %). Následuje věková kategorie 19–29 let s téměř 19% zastoupením. Šetření se zúčastnilo 14 % osob starších 65 let. Z řad občanů mladších 18 let se dotazníkového šetření nezúčastnil nikdo.

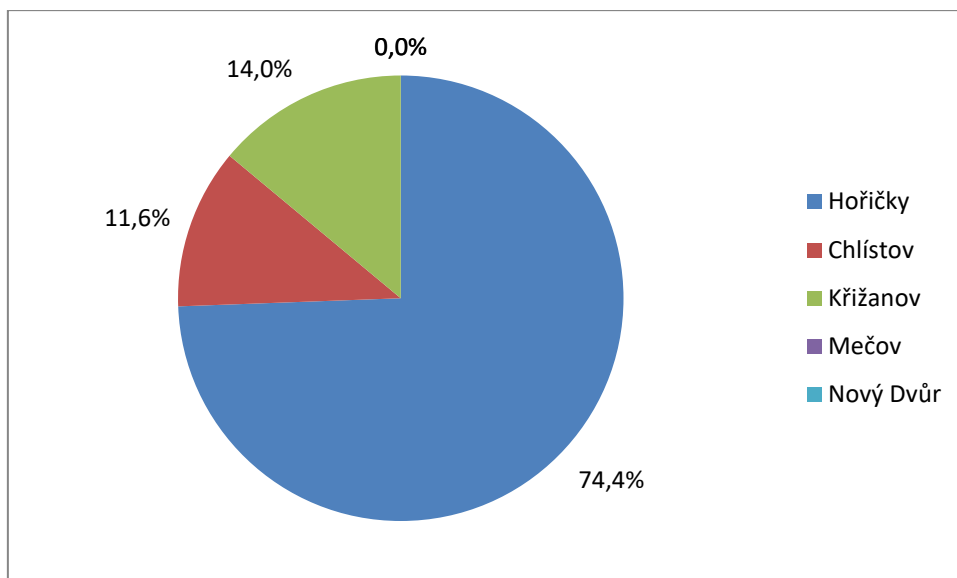


Pozn. Tato otázka byla zodpovězena 43 x.

### 14) Bydliště/sídlo/pobočka firmy

Téměř tři čtvrtiny respondentů tvořili občané místní části Hoříčky, dále jsou zastoupeny i místní části Křižanov (14 %) a Chlístov (necelých 12%). Šetření se bohužel vůbec neúčastnili občané dalších dvou místních částí, a to Mečova a Nového Dvora.

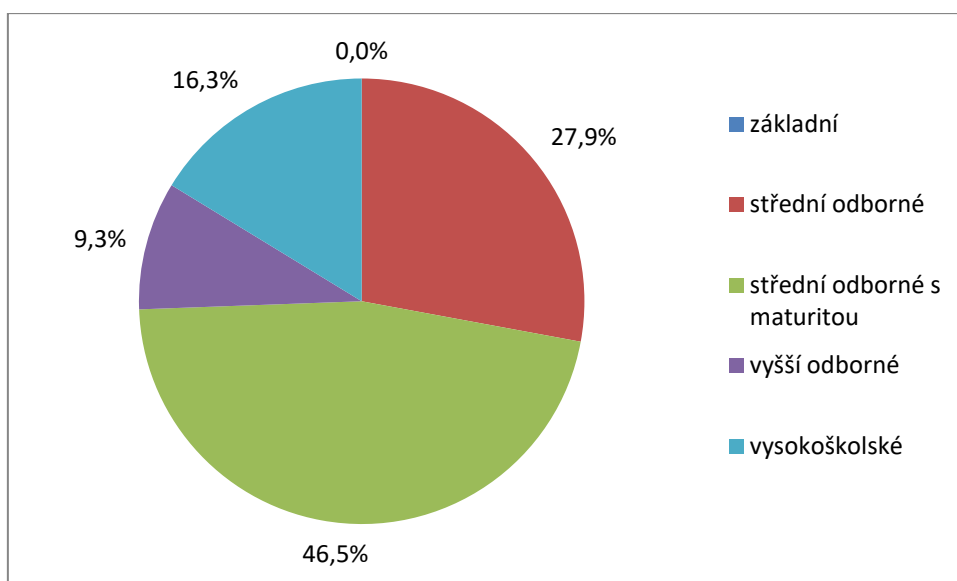




Pozn. Tato otázka byla zodpovězena 43 x.

### 15) Vaše vzdělání

Z následujícího grafu vyplývá, že více než 46 procent respondentů má střední odborné vzdělání s maturitou. Druhou největší část tvoří osoby se středním odborným vzděláním, tedy vyučení. Více než pětina odpovídajících má vyšší vzdělání, konkrétně – vyšší odborné 9,3 % a vysokoškolské 16,3 %. Šetření se nezúčastnil nikdo s pouze základním vzděláním.

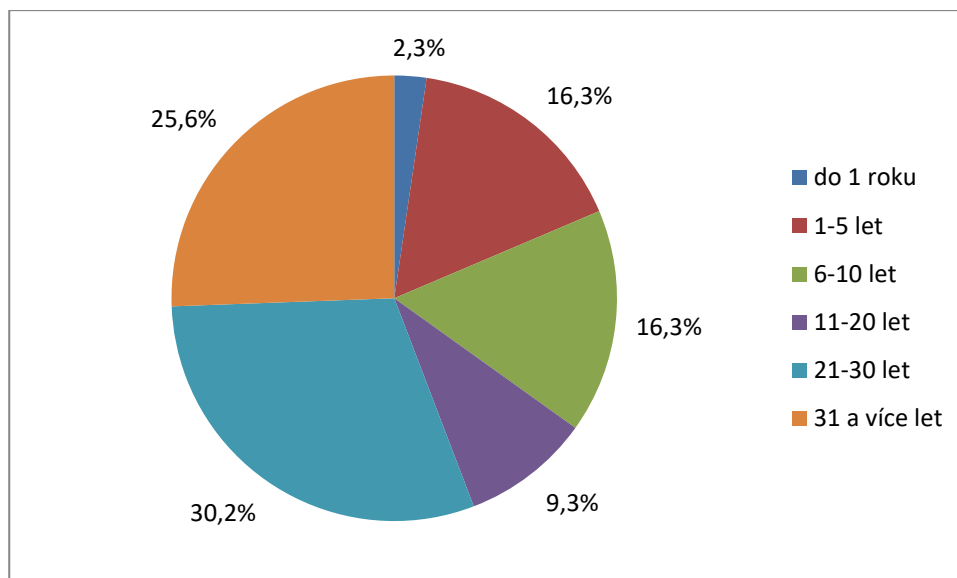


Pozn. Tato otázka byla zodpovězena 43 x.

### 16) Jak dlouho v obci žijete/působíte?

Dotazníkového šetření se zúčastnili hlavně tzv. starousedlíci. Více než čtvrtina respondentů v obci žije 31 a více let. Ještě větší, více než 30% podíl mají osoby, které zde žijí 21–30 let. Dále se průzkumu zúčastnili lidé žijící v obci Hoříčky od 1 do 5 a od 6 do 10 let. Jejich zastoupení bylo stejné – 16,3 %, vždy 7 a 7 osob. Průzkumu se zúčastnila i jedna osoba, která zde bydlí méně než jeden rok.

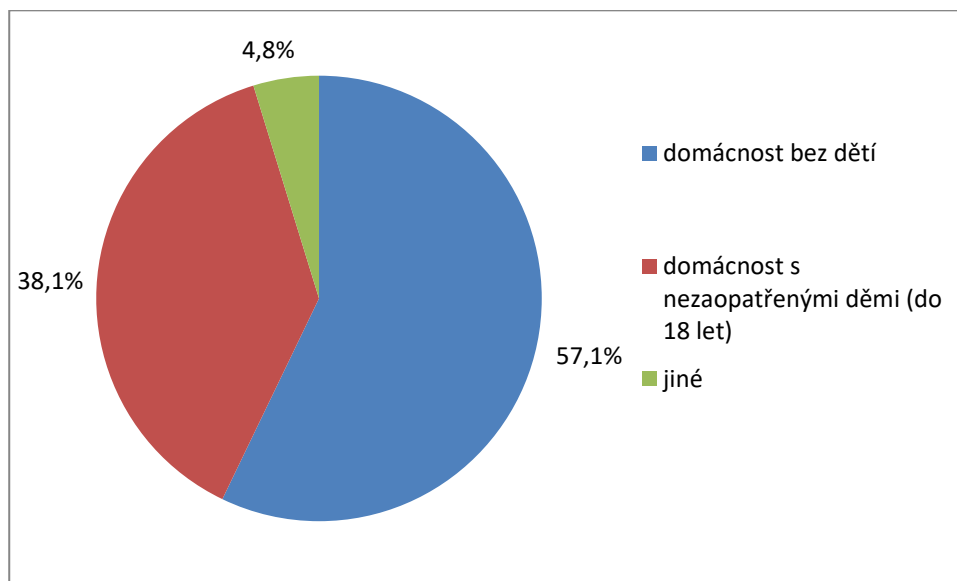




Pozn. Tato otázka byla zodpovězena 43 x.

### 17) Typ Vaší domácnosti

Další otázka směřovala k typu domácnosti respondenta. Ve více než 57 procentech se jedná o domácnosti bez dětí, v 38 procentech případů odpovídali lidé žijící v domácnosti s nezaopatřenými dětmi do 18 let. Jeden respondent zvolil variantu Jiné s upřesněním, že se jedná o rekreační chalupu.



Pozn. Tato otázka byla zodpovězena 42 x.

### 18) Vaše další náměty, připomínky, komentáře

Poslední část dotazníkového šetření mohli občané využít k vlastním návrhům a připomínkám. Nejčastěji byl opět zmiňován problematický provoz hospody (celkem 4 x). Další náměty byly již pouze ojedinělé – jednalo se o přání omezit hluk v neděli a o svátcích, opravu prostoru před obecním úřadem a pořádání setkání důchodců 2 x ročně. Jeden z respondentů uvedl, že dotazník je špatně formulovaný, ale bohužel blíže neupřesnil, kde vidí nedostatky.



## 2.3 Výsledky veřejného projednávání

Veřejné projednávání se uskutečnilo v nové klubovně SDH na Hoříčkách dne 21. září 2019 od 18 hodin. Byla projednávána následující témata:

Infrastruktura

Volný čas

Občanská vybavenost

Rozvoj bydlení

Projednávání se zúčastnil starosta obce Josef Kačer, Radka Jansová a Karel Turek (zástupci zpracovatele projektu, Svazku obcí "ÚPA"), občané obce a zástupci organizací působících v obci.


Moderováním veřejného projednávání byla pověřena Radka Jansová za zpracovatele projektu, která se tak zároveň stala i facilitátorem diskuse. Program veřejného projednávání byl následující:

- **Význam a tvorba dokumentu**
- **Struktura dokumentu a proces jeho tvorby**
- **Zhodnocení výsledků dotazníkového šetření**
- **Klíčové oblasti rozvoje – klady, zápory, projektové záměry**
- **Práce ve skupinách**
- **Diskuze**

Přítomní občané a zástupci organizací byli seznámeni s postupem tvorby strategického dokumentu, jeho strukturou, se zjištěnými poznatky z provedeného dotazníkového šetření. Dále byli přítomní obeznámeni s klady a prostory ke zlepšení v rámci jednotlivých témat a následně s navrženými konkrétními projektovými záměry pro strategickou část dokumentu. Tyto záměry byly identifikovány na základě zjištěných poznatků ze zpracované analytické části.

Následoval nejdůležitější bod programu, práce ve skupinách. Aktivita byla přenesena na přítomné, kteří se v rámci pracovních skupinek podle jednotlivých probíraných témat měli vyjádřit – napsat, jaké spatřují klady a zápory v obci Hoříčky z pohledu diskutované oblasti a následně navrhnout projektové záměry, které by měly být v obci v následujícím období realizovány. Přítomní se mohli samozřejmě vyjádřit i k dalším diskutovaným tématům.

Na definování kladů, záporů a projektových záměrů měli přítomní přibližně 30 minut času. Po uplynutí vymezené doby představila každá pracovní skupina, prostřednictvím svého mluvčího, výsledky své práce. Každý účastník měl na závěr možnost vybrat tři projektové záměry v rámci probíraných témat, které ze svého pohledu považuje za nejdůležitější, a udělit jim preferenční hlasy.



### Výsledky za téma **Infrastruktura:**

<b>Klady</b>	<b>Zápory</b>
Postupná obnova živičných povrchů	Silnice Kalousov
Chodníky	Silnice Mečov – SÚ HK
Výsadba zeleně	Autovrakoviště Šklíba
Veřejné osvětlení	Občan Šmída – velmi citlivý na jakékoli zásahy ve středu obce
Kanalizace	Nefunkční rozhlas
Vlastní ČOV	Tělocvična
Rekonstruované památky	
Pasport komunikací	

Projektové záměry (v závorce je uveden počet preferenčních hlasů):

silnice v Mečově (1)

silnice v Novém Dvoře

silnice Kalousov (2)

silnice Křižanov–Mezilečí (1)

přivaděč vody do Mečova (1)

chodník směr Litoboř (3)

komunikace Křižanov–Mečov (3)

rekonstrukce vodovodu Křižanov





### Výsledky za téma Volný čas:

Klady	Zápory
Naučné přednášky	Málo sportovních akcí
Knihovna	Málo akcí pro mladé
Akce Pechanec, o.p.s., a Z babiččina kapsáře, o.p.s.	Návštěvnost akcí (místní)
Tříkrálová sbírka	Chybí nadšenci
Folklor	
Akce SDH	
Setkání seniorů	
Maminky s dětmi	
Cestující vlajka	
Vycházková stezka kolem obce	

Projektové záměry (v závorce je uveden počet preferenčních hlasů):

### Výsledky za téma Občanská vybavenost:

Klady	Zápory
Kostel	Soukromníci nechtějí prodávat pozemky
Hřiště	Ordinační doba lékaře
Hasičská zbrojnice	Problémy ve škole – chybí kvalitní učitelé
Školní hřiště s umělým povrchem	Havarijní stav ústavu
Rozvoz obědů	Hasičské auto (r. v. 1970)
Územní plán vytvořil podmínky pro výstavbu 25 RD	Hospoda
Plošná plynofikace	
Kanalizace Hoříčky + Chlístov	
Penziony pro rozvoj CR	
Dopravní spojení	
Služby – pošta, obchod, lékař, lékárna, kavárna	
Škola, školka, ZUŠ	

Projektové záměry (v závorce je uveden počet preferenčních hlasů):

- rekonstrukce soc. zařízení ZŠ čp. 71 (1)
- revitalizace rybníka Křižanov (2)
- kvalitní provozovatel hospody (3)
- oprava hřbitovní zdi
- mobilní rozhlas
- zlepšit informovanost při nečekané havárii (voda apod.)
- přístavba tělocvičny (7)



### Výsledky za téma Rozvoj bydlení:

Klady	Zápory
Výstavba 3 RD v roce 2019	
Výstavba 4 RD v roce 2020	

Projektové záměry (v závorce je uveden počet preferenčních hlasů):

Informace získané z veřejného projednávání představují důležitý podklad pro zpracování strategické části dokumentu. Díky těmto informacím byly jednak potvrzeny závěry z analytické části dokumentu a zároveň byly získány nové náměty, které mají pro rozvoj obce Hoříčky značný význam.

## 2.4 Východiska pro návrhovou část

Zpracováním analytické části, informací z dotazníkového šetření a informací z provedeného veřejného projednávání byly zjištěny zásadní poznatky, na které je vhodné se zaměřit v rámci návrhové části a při definici potenciálu obce Hoříčky. Byly definovány celkem tři klíčové oblasti rozvoje:

1. **Infrastruktura**
2. **Volný čas**
3. **Občanská vybavenost**

### 2.4.1 Potenciál vyplývající z analýzy současného stavu

#### **Klíčová oblast rozvoje 1: Infrastruktura**

Obec Hoříčky je na tom v oblasti infrastruktury poměrně dobře – v obci je zaveden vodovod, je zde kanalizace a obec byla i plynofikována. Problémem jsou však odlehlejší části obce, pro něž výše uvedené neplatí, což občanům snižuje životní komfort.

Na území obce se rovněž nachází mnoho místních komunikací, jež jsou vzhledem k zemědělskému charakteru obce hojně využívány těžkou technikou, a tudíž dochází k jejich pravidelnému znehodnocování. Finanční náročnost údržby je vysoká.

#### **Klíčová oblast rozvoje 2: Volný čas**

V obci jsou poměrně široké možnosti trávení volného času – koná se zde mnoho kulturních i sportovních akcí a je tu dobré zázemí. Výhodou je i blízkost přírody a propojení s regionem prostřednictvím turistických tras a cyklotras. Pokulhává však spolková činnost a rezervy jsou i v přístupu obyvatel k rozvoji obce.



### **Klíčová oblast rozvoje 3: Občanská vybavenost**

Obec je na svou velikost poměrně dobře vybavena – nachází se zde mateřská i základní devítiletá škola, funguje zde obchod, knihovna i pošta, k dispozici je i lékař, výdejna léků či různé služby. Vzhledem k finanční náročnosti a konkurenci především ve městech je však těžké služby udržet na stávající úrovni. Na druhou stranu jsou však tyto prvky důležitým předpokladem pro další rozvoj obce a pro spokojenost jejích obyvatel.

#### **2.4.2 Návaznost na jiné strategické dokumenty**

PRO Hoříčky není izolovaný dokument, ale respektuje a akceptuje další strategické dokumenty. Strategická část a v ní definované cíle, opatření a aktivity jsou navrženy tak, aby nedošlo k rozporu s těmito základními strategickými a územními dokumenty. Dokumenty shrnuje tabulka 27.

*Tabulka 27 Přehled strategických a územních dokumentů*

<b>Nadnárodní úroveň</b>
Dohoda o partnerství pro programové období 2014-2020
<b>Národní úroveň</b>
Politika územního rozvoje České republiky 2008, ve znění Aktualizace č. 1 (z dubna 2015)
Strategie regionálního rozvoje České republiky 2014-2020
<b>Regionální úroveň</b>
Zásady územního rozvoje Královéhradeckého kraje 2011, ve znění Aktualizace č. 1 (listopad 2015)
Strategie rozvoje Královéhradeckého kraje 2014-2020
Program rozvoje Královéhradeckého kraje 2017-2020
Záměr rozvoje sportovních a volnočasových aktivit v Královéhradeckém kraji 2014
<b>Lokální úroveň</b>
Územní plán obce Hoříčky z roku 2011
Strategie komunitně vedeného místního rozvoje MAS Mezi Úpou a Metují na období 2014–2020
Strategie rozvoje obce Hoříčky

**Zdroj:** Internetové stránky Ministerstva pro místní rozvoj <http://www.mmr.cz/>  
Portál územního plánování Ústavu územního rozvoje <http://portal.uur.cz/>  
Internetové stránky Královéhradeckého kraje <http://www.kr-kralovehradecky.cz/>

Územní plán obce Hoříčky byl vytvořen v roce 2011 firmou URBAPLAN, spol. s r.o. z Hradce Králové. V květnu 2017 zastupitelstvo obce schválilo vypracování Změny č. 1 Územního plánu Hoříčky. Důvodem bylo zajištění dalšího růstu obce díky umožnění výstavby nového bydlení – bytový dům i rodinné domy.



### 2.4.3 Limity rozvoje

Limity rozvoje představují faktory, které může obec jen obtížně ovlivnit a které musí respektovat při plánování rozvoje. Limitů rozvoje je celá řada. Jedná se např. o ochranná pásma dopravní a technické infrastruktury (pozemní komunikace<sup>35</sup>, železniční tratě<sup>36</sup>, elektrického vedení, plynovodního vedení<sup>37</sup>, vodovodní a kanalizační sítě<sup>38</sup>, komunikačního vedení a rádiového zařízení<sup>39</sup>), o ochranu ZPF<sup>40</sup>, ochranu vodních zdrojů<sup>41</sup> či ochranu nemovitých kulturních památek<sup>42</sup>.

Dále musí být všeobecně respektován zákon č. 17/1992 Sb., o životním prostředí a celá řada dalších nařízení.

### 2.4.4 SWOT analýza

Analýza SWOT představuje shrnutí a zhodnocení výsledků dosažených v dílčích analýzách. SWOT je zkratkou pro jednotlivá hodnocení: S – Strengths (silné stránky), W – Weaknesses (slabé stránky), O – Opportunities (příležitosti) a T – Threats (hrozby). Silné a slabé stránky tvoří tzv. vnitřní analýzu (analýzu vnitřních podmínek), příležitosti a hrozby tzv. analýzu vnější<sup>43</sup>. Jednotlivé části SWOT analýzy jsou znázorněny v následujících rámečcích.

---

<sup>35</sup> Blíže viz § 30 zákona č. 13/1997 Sb., o pozemních komunikacích

<sup>36</sup> Blíže viz § 8 zákona č. 266/1994 Sb., o dráhách

<sup>37</sup> Blíže viz § 46 a § 68 zákona č. 458/2000 Sb. (energetický zákon)

<sup>38</sup> Blíže viz § 23 zákona č. 274/2001 Sb. (zákon o vodovodech a kanalizacích)

<sup>39</sup> Blíže viz § 102 a § 103 zákona č. 127/2005 Sb. (zákon o elektronických komunikacích)

<sup>40</sup> Blíže viz zákon č. 334/1992 Sb., o ochraně zemědělského půdního fondu

<sup>41</sup> Blíže viz HLAVA V zákona č. 254/2001 Sb. (vodní zákon)

<sup>42</sup> Blíže viz § 17 zákona č. 20/1987 Sb., o státní památkové péči

<sup>43</sup> Zdroj: PERLÍN (2001): *Strategie rozvoje mikroregionu 4/5*. Geografické rozhledy, 10, č. 4, s. 105



### Infrastruktura

Silné stránky
je hotová kanalizace
je hotová plynofikace
je vodovod

Slabé stránky
nutné investice do školní budovy (zateplení, výměna oken)
chybí menší úseky (kanalizace, vodovod, plyn) – nákladné
místní komunikace
účelové komunikace
místní komunikace

Příležitosti
dotační programy na dobudování infrastruktury

Hrozby
nedostatek financí na investice
nákladnost a špatná rentabilita některých investic

### Občanská vybavenost

Silné stránky
Obchod
Pošta
Lékař
Hřiště
klubovna SDH

Slabé stránky
stravovací zařízení, hospoda
otevírací doby – prodejna, pošta, lékař

Příležitosti
klubovna SDH
Hřiště



Hrozby

### Volný čas

Silné stránky
bohatý kulturní program
klubovna SDH
Hřiště
aktivní spolky

Slabé stránky
návštěvnost akcí
hasiči nemají kroužek
nedostatek aktivních lidí

Příležitosti
mladé rodiny
aktivní spolky
kinosál v hospodě
přístavba tělocvičny

Hrozby
všeobecné změny ve společnosti – menší soudržnost lidí
nedostatek financí na přístavbu tělocvičny
stárnoucí členská základna některých spolků

